

**Sujet :** [INTERNET] Avis d'enquête publique sur l'extension de la réserve d'Yves

**De :** Besson Emmanuel <manubessonpro@yahoo.fr>

**Date :** 29/11/2021 21:59

**Pour :** "pref-envir-pref17@charente-maritime.gouv.fr" <pref-envir-pref17@charente-maritime.gouv.fr>

Bonjour,

Le constat de l'effondrement de la biodiversité est clair , les enjeux liés à cet effondrement sont cernés.

Une partie de l'adaptation aux changements climat est liée à la diversité animale et végétale.

La baie d'Yves est clairement un hotspot de vie en Charente Maritime.

Partant de ces constats, il me semble indispensable de favoriser l'extension de la réserve d'Yves.

Mme . Besson

**Sujet :** [INTERNET] Extension marais d Yves

**De :** danielle thoraud <danielle.thoraud@gmail.com>

**Date :** 29/11/2021 21:26

**Pour :** pref-envir-pref17@charente-maritime.gouv.fr

Je suis favorable à l'extension de la surface de la réserve du marais d'Yves.

Intérêt évident pour la protection de la biodiversité.

**Sujet :** [INTERNET] Extension de la réserve naturelle nationale des marais d'Yves

**De :** bernard.bonnery@laposte.net

**Date :** 29/11/2021 21:20

**Pour :** pref-envir-pref17@charente-maritime.gouv.fr

**Copie à :** lpo@lpo.fr

Monsieur Jean-Pierre BORDRON, Président de la commission d'enquête, Madame Sylvie DANDONNEAU et Monsieur Gérard PARVERY, membres titulaires,

Je souhaite porter à votre connaissance que **je suis favorable** à l'extension de la réserve naturelle nationale des marais d'Yves qui va porter sa surface à 1 206 hectares, contre 188 actuellement.

Cela va favoriser la conservation de la biodiversité et garantira une zone de quiétude élargie pour les oiseaux d'eau (5000 Barges à queue noires et 7000 Bécasseaux maubèches en migration ...).

La réserve étendue permettra également d'anticiper les changements climatiques et en particulier l'élévation du niveau marin avec une zone de report possible pour les reposoirs.

Elle va protéger un herbier marin de Zostère naine ainsi que le patrimoine géologique unique des falaises de la Baie d'Yves.

Je vous prie donc de bien vouloir annexer **mon avis favorable** au registre d'enquête.

En vous exprimant mes remerciements anticipés, je vous prie d'agréer, Madame, Messieurs, l'assurance de ma considération distinguée.

Bernard Bonnery  
23 rue Aristide Maillol  
33400 Talence

Envoyé depuis mon mobile

**Sujet :** [INTERNET] Projet d'extension de la Réserve naturelle du marais d'Yves

**De :** Murielle Léopold <murielle.leopold@gmail.com>

**Date :** 29/11/2021 21:13

**Pour :** pref-envir-pref17@charente-maritime.gouv.fr

AVIS FAVORABLE

Muriel LEOPOLD

**Sujet :** [INTERNET] Projet d'extension de la Réserve naturelle du marais d'Yves

**De :** Fabien PASQUEREAU <fpasquereau@wanadoo.fr>

**Date :** 29/11/2021 21:08

**Pour :** pref-envir-pref17@charente-maritime.gouv.fr

Bonjour,

Par la présente, je soussigné Fabien Pasquereau, déclare être favorable au projet d'extension de la Réserve naturelle du marais d'Yves.

Je vous remercie pour cette prise en compte,

Cordialement,

Fabien Pasquereau

**Sujet :** [INTERNET] Pétition

**De :** François BABIN <francoisbabin49@icloud.com>

**Date :** 29/11/2021 21:05

**Pour :** pref-envir-pref17@charente-maritime.gouv.fr

---

Envoyé de mon iPhone=

— Pièces jointes : —

---

Adobe Scan 29 nov. 2021.pdf

30 octets

# Projet d'extension de la « Réserve Naturelle Nationale de la Baie et du Marais d'Yves »

Enquête publique du 16 novembre au 16 décembre 2021

## Pétition

**Trop c'est trop !**

Nous riverains, promeneurs et pêcheurs de l'anse de Fouras et de la baie d'Yves avons été informés qu'un projet de décret du Ministre de la Transition Écologique est à l'étude, dans le cadre de l'extension de la « Réserve Naturelle Nationale de la Baie et du Marais d'Yves », pour interdire l'accès à l'estran et à la mer sur la baie d'Yves et l'anse de Fouras !

Ces parties du littoral sont pour nous un espace de liberté où, avec nos familles, nous avons l'habitude de nous baigner, d'aller nous promener, de pêcher et de nous détendre dès que le temps nous le permet.

Cette interdiction confirme ce que certains d'entre nous craignaient lors de la création du Parc Marin, c'est-à-dire la restriction progressive et excessive de nos libertés au motif par ailleurs respectable de la « protection de la biodiversité » qui sert aujourd'hui d'alibi inacceptable à des dispositions hostiles à toute présence humaine !

Cette fois c'est l'estran qui est visé : ce lieu que la mer recouvre et libère deux fois par jour donc peu favorable à la nidification et à la sauvegarde des juvéniles qui à priori se fait à l'intérieur des terres, qui a toujours été libre d'accès, deviendrait aussi interdit ! Quelle sera l'étape suivante ?

Nous avons, depuis très longtemps et sans l'aide d'« experts », su respecter et préserver la biodiversité de nos espaces côtiers qui, grâce à nos anciens, sont aujourd'hui des lieux que l'on nous envie.

Nous ne voulons pas que nos côtes et nos plages deviennent des lieux interdits et confisqués au profit des « scientifiques » et des gardes qui demain pourront seuls s'y promener.

La loi oblige les riverains à laisser libre de circulation sur leurs propriétés privées un sentier dit "chemin des douaniers" permettant au public de longer l'estran à pied sec.

Nous demandons que la limite de la partie maritime de la réserve soit arrêtée à au moins 100 m du trait de côte.

Nous voulons conserver le libre accès pour tous sur tout l'estran et le littoral !


Nom : ..... Prénom : .....

Adresse : ..... **BABIN François**  
..... **9 Rue du Château**  
..... **Pocé**

Mail : ..... **49400-DISTRÉ**

Téléphone : **07 60 18 17 07**

Signature :



**Destinataires :**

Préfet de Charente-Maritime à l'adresse : [pref-envir-prof17@charente-maritime.gouv.fr](mailto:pref-envir-prof17@charente-maritime.gouv.fr)

Mairie d'Yves à l'adresse : [mairie-yves@wanadoo.fr](mailto:mairie-yves@wanadoo.fr)

Mairie de Fouras à l'adresse : [mairie@fouras-les-bains.fr](mailto:mairie@fouras-les-bains.fr)

Par mail, objet du mail : « Projet d'extension de la RNN Yves - Enquête publique »

Copie à [secretariat@charente-maritime.gouv.fr](mailto:secretariat@charente-maritime.gouv.fr)

**Sujet :** [INTERNET] Réserve naturelle du marais d'Yves  
**De :** Nicolas Redureau <nicolas.redureau@laposte.net>  
**Date :** 29/11/2021 20:58  
**Pour :** pref-envir-pref17@charente-maritime.gouv.fr

Bonjour,

Il est important pour la biodiversité et l'avenir de la planète d'approuver l'extension de la Réserve naturelle nationale du marais d'Yves.

Tout est entre vos mains. Si vous en avez, vos enfants et petits enfants, seraient probablement fiers de vous.

Salutations respectueuses.

Nicolas Redureau.



**Sujet :** [INTERNET] "Projet d'extension de la RNN Yves-Enquête publique"

**De :** Jean Philippe DONATI <donati.j.ph@wanadoo.fr>

**Date :** 29/11/2021 20:38

**Pour :** pref-envir-pref17@charente-maritime.gouv.fr

**Sujet :** [INTERNET] Marais d'Yves

**De :** Annie VINCENT <annie.vincent4@orange.fr>

**Date :** 29/11/2021 18:46

**Pour :** "pref-envir-pref17@charente-maritime.gouv.fr" <pref-envir-pref17@charente-maritime.gouv.fr>

Bonjour,

Je suis FAVORABLE à l'extension du marais d'Yves.

Annie VINCENT (Angers 49100)

**Sujet :** [INTERNET] projet d extention de la RNN Yves-enquete publique  
**De :** Foyer Le MAROUILLET <fh.yves@unapei17.org>  
**Date :** 29/11/2021 18:32  
**Pour :** "secretaire@carrelets-charentais.com" <secretaire@carrelets-charentais.com>, "pref-envir-pref17@charente-maritime.gouv.fr" <pref-envir-pref17@charente-maritime.gouv.fr>, "mairie-yves@wanadoo.fr" <mairie-yves@wanadoo.fr>, "mairie@fouras-les-bains.fr" <mairie@fouras-les-bains.fr>

— Pièces jointes : \_\_\_\_\_

|                       |           |
|-----------------------|-----------|
| doc20211129183243.pdf | 30 octets |
|-----------------------|-----------|



## ACCÈS AU BORD DE MER BIEN TÔT DÉFINITIVEMENT INTERDIT DANS LA BAIE D'YVES ET L'ANSE DE FOURAS !

- Nous, les promeneurs, les pêcheurs, les joggeurs, les familles, dans quelques temps (1 an maximum), nous n'aurons plus le droit de faire ce que nous faisons aujourd'hui, ici-même.
- Les hautes autorités de l'état, vont faire passer la zone qui va de la maison de retraite de Fouras au restaurant La Havane aux Boucholiers, en revenant le long de la 4 voies jusqu'au Ball-Trap de Fouras, les Valines et la maison de retraite via l'île d'Aix, en Réserve Naturelle Nationale (1300ha).
- De ce fait, interdiction de faire du bateau, de se baigner, de se promener et de promener son chien, de pêcher à pied ou encore d'aller aux pontons situés sur la baie d'Yves, l'anse de Fouras.

**La pêche aux pontons, le jogging, la promenade avec son chien, c'est FINI, FINI, FINI !**

Venez exprimer votre opposition à ce projet en participant à  
**PENQUETE PUBLIQUE A LA MAIRIE DE YVES ET DE FOURAS AUX  
HORAIRES D'OUVERTURE DU 16/11 AU 16/12/2021**

**VEZ EN DÉBATTRE**  
**Le 10 décembre 2021 à 18H30**  
**Salle du Ball-Trap de Châtelailhon**

Association Tous Unis pour la Défense de l'Anse de FOURAS.  
T.U.D.A.R.  
Mail : asso.def.anse.fouras@gmail.com  
Tel : 06 13 41 92 18



*Cette pancarte bientôt sur tout notre littoral*

Comme vos masques ne jetez pas cette affiche sur la voie publique

Projet d'extension de la « Réserve Naturelle Nationale de la Baie et du Marais d'Yves »  
Enquête publique du 16 novembre au 16 décembre 2021

### Pétition

Trop c'est trop !

Nous riverains, promeneurs et pêcheurs de l'anse de Fouras et de la baie d'Yves avons été informés qu'un projet de décret du Ministère de la Transition Écologique est à l'étude, dans le cadre de l'extension de la « Réserve Naturelle Nationale de la Baie et du Marais d'Yves », pour interdire l'accès à l'estran et à la mer sur la baie d'Yves et l'anse de Fouras !

Ces parties du littoral sont pour nous un espace de liberté où, avec nos familles, nous avons l'habitude de nous baigner, d'aller nous promener, de pêcher et de nous détendre dès que le temps nous le permet.

Cette interdiction confirme ce que certains d'entre nous craignaient lors de la création du Parc Marin, c'est-à-dire la restriction progressive et excessive de nos libertés au motif par ailleurs respectable de la « protection de la biodiversité » qui sert aujourd'hui d'alibi inacceptable à des dispositions hostiles à toute présence humaine !

Cette fois c'est l'estran qui est visé : ce lieu que la mer recouvre et libère deux fois par jour donc peu favorable à la nidification et à la sauvegarde des juvéniles qui à priori se fait à l'intérieur des terres, qui a toujours été libre d'accès, deviendrait aussi interdit ! Quelle sera l'étape suivante ?

Nous avons, depuis très longtemps et sans l'aide d'« experts », su respecter et préserver la biodiversité de nos espaces côtiers qui, grâce à nos anciens, sont aujourd'hui des lieux que l'on nous envie.

Nous ne voulions pas que nos côtes et nos plages deviennent des lieux interdits et confisqués au profit des « scientifiques » et des gardes qui demain pourront seuls s'y promener.

La loi oblige les riverains à laisser libre de circulation sur leurs propriétés privées un sentier dit « chemin des douaniers » permettant au public de longer l'estran à pied sec.

Nous voulons conserver le libre accès pour tous sur tout l'estran et le littoral !

Nom : Chabinguet Prénom : Alfred  
Adresse : 3 rue des moines 17340

Mai :

Téléphone : 06 21 21 34 90

Signature :

Chabinguet

Destinataires : copie à [secretaire@carrelets-charentais.com](mailto:secretaire@carrelets-charentais.com)  
Préfet de Charente-Maritime à l'adresse : [pref-envir-pref17@charente-maritime.gouv.fr](mailto:pref-envir-pref17@charente-maritime.gouv.fr)  
Mairie d'Yves à l'adresse : [mairie-yves@vanadoo.fr](mailto:mairie-yves@vanadoo.fr)  
Mairie de Fouras à l'adresse : [mairie@fouras-les-bains.fr](mailto:mairie@fouras-les-bains.fr)

Par mail, objet du mail : « Projet d'extension de la RNN Yves - Enquête publique »



## ACCÈS AU BORD DE MER BIEN TÔT DÉFINITIVEMENT INTERDIT DANS LA BAIE D'YVES ET L'ANSE DE FOURAS !

- Nous, les promeneurs, les pêcheurs, les joggeurs, les familles, dans quelques temps (1 an maximum), nous n'aurons plus le droit de faire ce que nous faisons aujourd'hui, ici-même.
- Les hautes autorités de l'état, vont faire passer la zone qui va de la maison de retraite de Fouras au restaurant La Havane aux Boucholiers, en revenant le long de la 4 voies jusqu'au Ball-Trap de Fouras, les Valines et la maison de retraite via l'île d'Aix, en Réserve Naturelle Nationale (1300ha).
- De ce fait, interdiction de faire du bateau, de se baigner, de se promener et de promener son chien, de pêcher à pied ou encore d'aller aux pontons situés sur la baie d'Yves, l'anse de Fouras.

**La pêche aux pontons, le jogging, la promenade avec son chien, c'est FINI, FINI, FINI !**

Venez exprimer votre opposition à ce projet en participant à

**L'ENQUÊTE PUBLIQUE A LA MAIRIE DE YVES ET DE FOURAS AUX HORAIRES D'OUVERTURE DU 16/11 AU 16/12/2021**

VENEZ EN DÉBÂTTE

Le 10 décembre 2021 à 18H30

Salle du Ball-Trap de Châtelailhon

Association Tous Unis pour la Défense de l'Anse de FOURAS.  
T.U.D.A.F.

Mail : asso.def.anse.fouras@gmail.com

Tel : 06 13 41 92 18



**Cette pancarte bien sûr sur tout notre littoral**

Comme vos masques ne jetez pas cette affiche sur la voie publique

Projet d'extension de la « Réserve Naturelle Nationale de la Baie et du Marais d'Yves »

Enquête publique du 16 novembre au 16 décembre 2021

Pétition

Trop c'est trop !

Nous riverains, promeneurs et pêcheurs de l'anse de Fouras et de la baie d'Yves avons été informés qu'un projet de décret du Ministre de la Transition Écologique est à l'étude, dans le cadre de l'extension de la « Réserve Naturelle Nationale de la Baie et du Marais d'Yves », pour interdire l'accès à l'estran et à la mer sur la baie d'Yves et l'anse de Fouras !

Ces parties du littoral sont pour nous un espace de liberté où, avec nos familles, nous avons l'habitude de nous baigner, d'aller nous promener, de pêcher et de nous détendre dès que le temps nous le permet.

Cette interdiction confirme ce que certains d'entre nous craignaient lors de la création du Parc Marin, c'est-à-dire la restriction progressive et excessive de nos libertés au motif par ailleurs respectable de la « protection de la biodiversité » qui sert aujourd'hui d'alibi inacceptable à des dispositions hostiles à toute présence humaine !

Cette fois c'est l'estran qui est visé : ce lieu que la mer recouvre et libère deux fois par jour donc peu favorable à la nidification et à la sauvegarde des juvéniles qui à priori se fait à l'intérieur des terres, qui a toujours été libre d'accès, deviendrait aussi interdit ! Quelle sera l'échappatoire ?

Nous avons, depuis très longtemps et sans l'aide d'« experts », su respecter et préserver la biodiversité de nos espaces côtiers qui, grâce à nos ancêtres, sont aujourd'hui des lieux que l'on nous envie.

Nous ne voulons pas que nos côtes et nos plages deviennent des lieux interdits et confisqués au profit des « scientifiques » et des gardes qui demain pourront seuls s'y promener.

La loi oblige les riverains à laisser libre de circulation sur leurs propriétés privées un sentier dit « chemin des douaniers » permettant au public de longer l'estran à pied sec.

Nous voulons conserver le libre accès pour tous sur tout l'estran et le littoral !

Nom : **POIRIER** Prénom : **STEVEN**

Adresse : **3 Ave des Hauts 17300 Yves**

Mail : .....

Téléphone : .....

Signature :

Destinataires : copie à [secretaire@carrelets-charentais.com](mailto:secretaire@carrelets-charentais.com)  
Préfet de Charente-Maritime à l'adresse : [pref-enviro-pref17@charente-maritime.gouv.fr](mailto:pref-enviro-pref17@charente-maritime.gouv.fr)

Mairie d'Yves à l'adresse : [mairie-yves@wanadoo.fr](mailto:mairie-yves@wanadoo.fr)

Mairie de Fouras à l'adresse : [mairie@fouras-les-bains.fr](mailto:mairie@fouras-les-bains.fr)

Par mail, objet du mail : « Projet d'extension de la RNN Yves - Enquête publique »



## ACCÈS AU BORD DE MER BIEN TÔT DÉFINITIVEMENT INTERDIT DANS LA BAIE D'YVES ET L'ANSE DE FOURAS !

- Nous, les promeneurs, les pêcheurs, les joggeurs, les familles, dans quelques temps (1 an maximum), nous n'aurons plus le droit de faire ce que nous faisons aujourd'hui, ici-même.
- Les hautes autorités de l'état, vont faire passer la zone qui va de la maison de retraite de Fouras au restaurant La Havane aux Boucholiers, en revenant le long de la 4 voies jusqu'au Ball-Trap de Fouras, les Valines et la maison de retraite via l'île d'Aix, en Réserve Naturelle Nationale (1300ha).
- De ce fait, interdiction de faire du bateau, de se baigner, de se promener et de promener son chien, de pêcher à pied ou encore d'aller aux pontons situés sur la baie d'Yves, l'anse de Fouras.

**La pêche aux pontons, le jogging, la promenade avec  
son chien, c'est FINI, FINI, FINI !**

Venez exprimer votre opposition à ce projet en participant à

**PENQUETE PUBLIQUE A LA MAIRIE DE YVES ET DE FOURAS AUN  
HORAIRES D'OUVERTURE DU 16/11 AU 16/12/2021**

**VENEZ EN DÉBÂTTE**

**Le 10 décembre 2021 à 18H30**

**Salle du Ball-Trap de Châtellillon**

Association Tous Unis pour la Défense de l'Anse de FOURAS,  
T.U.D.A.F.

Mail : asso.def.anse.fouras@gmail.com

Tel : 06 13 41 92 18



***Cette pancarte bientôt sur tout notre littoral***

Comme vos masques ne jetez pas cette affiche sur la voie publique

Projet d'extension de la « Réserve Naturelle Nationale de la Baie et du Marais d'Yves »

Enquête publique du 16 novembre au 16 décembre 2021

Pétition

Trop c'est trop !

Nous riverains, promeneurs et pêcheurs de l'anse de Fouras et de la baie d'Yves avons été informés qu'un projet de décret du Ministère de la Transition Écologique est à l'étude, dans le cadre de l'extension de la « Réserve Naturelle Nationale de la Baie et du Marais d'Yves », pour interdire l'accès à l'estran et à la mer sur la baie d'Yves et l'anse de Fouras !

Ces parties du littoral sont pour nous un espace de liberté où, avec nos familles, nous avons l'habitude de nous baigner, d'aller nous promener, de pêcher et de nous détendre dès que le temps nous le permet.

Cette interdiction confirme ce que certains d'entre nous craignaient lors de la création du Parc Marin, c'est-à-dire la restriction progressive et excessive de nos libertés au motif par ailleurs respectable de la « protection de la biodiversité » qui sert aujourd'hui d'alibi inacceptable à des dispositions hostiles à toute présence humaine !

Cette fois c'est l'estran qui est visé : ce lieu que la mer recouvre et libère deux fois par jour donc peu favorable à la nidification et à la sauvegarde des juvéniles qui à priori se fait à l'intérieur des terres, qui a toujours été libre d'accès, deviendrait aussi interdit ! Quelle sera l'échappatoire ?

Nous avons, depuis très longtemps et sans l'aide d'« experts », su respecter et préserver la biodiversité de nos espaces côtiers qui, grâce à nos ancêtres, sont aujourd'hui des lieux que l'on nous envie.

Nous ne voulons pas que nos côtes et nos plages deviennent des lieux interdits et confisqués au profit des « scientifiques » et des gardes qui demain pourront seuls s'y promener.

La loi oblige les riverains à laisser libre de circulation sur leurs propriétés privées un sentier dit « chemin des douaniers » permettant au public de longer l'estran à pied sec.

Nous voulons conserver le libre accès pour tous sur tout l'estran et le littoral !

Nom : Bleauv Prénom : Alexandre

Adresse : 3 Ave. des nouvelles 1320 Yves

Mail : .....

Téléphone : 07 86 39 5666

Signature :

Bleauv

Destinataires : copie à [secretaire@carrelets-charentais.com](mailto:secretaire@carrelets-charentais.com)  
Préfet de Charente-Maritime à l'adresse : [pref-envi-araf17@charente-maritime.gouv.fr](mailto:pref-envi-araf17@charente-maritime.gouv.fr)  
Mairie d'Yves à l'adresse : [mairie-yves@vanadoo.fr](mailto:mairie-yves@vanadoo.fr)  
Mairie de Fouras à l'adresse : [mairie@fouras-les-bains.fr](mailto:mairie@fouras-les-bains.fr)

Par mail, objet du mail : « Projet d'extension de la RNN Yves - Enquête publique »



## ACCÈS AU BORD DE MER BIEN TÔT DÉFINITIVEMENT INTERDIT DANS LA BAIE D'YVES ET L'ANSE DE FOURAS !

- Nous, les promeneurs, les pêcheurs, les joggeurs, les familles, dans quelques temps (1 an maximum), nous n'aurons plus le droit de faire ce que nous faisons aujourd'hui, ici-même.
- Les hautes autorités de l'état, vont faire passer la zone qui va de la maison de retraite de Fouras au restaurant La Havane aux Boucholiers, en revenant le long de la 4 voies jusqu'au Ball-Trap de Fouras, les Valines et la maison de retraite via l'île d'Aix, en Réserve Naturelle Nationale (1300ha).
- De ce fait, interdiction de faire du bateau, de se baigner, de se promener et de promener son chien, de pêcher à pied ou encore d'aller aux pontons situés sur la baie d'Yves, l'anse de Fouras.

**La pêche aux pontons, le jogging, la promenade avec  
son chien, c'est FINI, FINI, FINI !**

Venez exprimer votre opposition à ce projet en participant à

**PENQUETE PUBLIQUE A LA MAIRIE DE YVES ET DE FOURAS AUX  
HORAIRES D'OUVERTURE DU 16/11 AU 16/12/2021**

VENEZ EN DÉBÂTTE

Le 10 décembre 2021 à 18H30

Salle du Ball-Trap de Châtellatillon

Association Tous Unis pour la Défense de l'Anse de FOURAS,  
T.U.D.A.F.

Mail : asso.def.anse.fouras@gmail.com

Tel : 06 13 41 92 18



**Cette pancarte bienôt sur tout notre littoral**

Comme vos masques ne jetez pas cette affiche sur la voie publique

Projet d'extension de la « Réserve Naturelle Nationale de la Baie et du Marais d'Yves »

Enquête publique du 16 novembre au 16 décembre 2021

Pétition

Trop c'est trop !

Nous riverains, promeneurs et pêcheurs de l'anse de Fouras et de la baie d'Yves avons été informés qu'un projet de décret du Ministère de la Transition Écologique est à l'étude, dans le cadre de l'extension de la « Réserve Naturelle Nationale de la Baie et du Marais d'Yves », pour interdire l'accès à l'estran et à la mer sur la baie d'Yves et l'anse de Fouras !

Ces parties du littoral sont pour nous un espace de liberté où, avec nos familles, nous avons l'habitude de nous baigner, d'aller nous promener, de pêcher et de nous défendre dès que le temps nous le permet.

Cette interdiction confirme ce que certains d'entre nous craignaient lors de la création du Parc Marin, c'est-à-dire la restriction progressive et excessive de nos libertés au motif par ailleurs respectable de la « protection de la biodiversité » qui sert aujourd'hui d'alibi inacceptable à des dispositions hostiles à toute présence humaine !

Cette fois c'est l'estran qui est visé : ce lieu que la mer recouvre et libère deux fois par jour donc peu favorable à la nidification et à la sauvegarde des juvéniles qui à priori se fait à l'intérieur des terres, qui a toujours été libre d'accès, deviendrait aussi interdit ! Quelle sera l'échappe suivante ?

Nous avons, depuis très longtemps et sans l'aide d'« experts », su respecter et préserver la biodiversité de nos espaces côtiers qui, grâce à nos anciens, sont aujourd'hui des lieux que l'on nous envie.

Nous ne voulons pas que nos côtes et nos plages deviennent des lieux interdits et confisqués au profit des « scientifiques » et des gardes qui demain pourront seuls s'y promener.

La loi oblige les riverains à laisser libre de circulation sur leurs propriétés privées un sentier dit « chemin des douaniers » permettant au public de longer l'estran à pied sec.

Nous voulons conserver le libre accès pour tous sur tout l'estran et le littoral !

Nom : Bourreau Prénom : Nathalie

Adresse : 3 Rue des monette 73800 Yves

Mail : .....

Téléphone : .....

Signature :

Destinataires : copie à [secretaire@carrelets-charentais.com](mailto:secretaire@carrelets-charentais.com)  
Préfet de Charente-Maritime à l'adresse : [pref-anse-aref17@charente-maritime.nouv.fr](mailto:pref-anse-aref17@charente-maritime.nouv.fr)

Mairie d'Yves à l'adresse : [mairie-yves@vanadoo.fr](mailto:mairie-yves@vanadoo.fr)

Mairie de Fouras à l'adresse : [mairie@fouras-les-bains.fr](mailto:mairie@fouras-les-bains.fr)

Par mail, objet du mail : « Projet d'extension de la RNN Yves - Enquête publique »



## ACCÈS AU BORD DE MER BIENTÔT DÉFINITIVEMENT INTERDIT DANS LA BAIE D'YVES ET L'ANSE DE FOURAS !

- Nous, les promeneurs, les pêcheurs, les joggeurs, les familles, dans quelques temps (1 an maximum), nous n'aurons plus le droit de faire ce que nous faisons aujourd'hui, ici-même.
- Les hautes autorités de l'état, vont faire passer la zone qui va de la maison de retraite de Fouras au restaurant La Havane aux Boucholiers, en revenant le long de la 4 voies jusqu'au Ball-Trap de Fouras, les Valines et la maison de retraite via l'île d'Aix, en Réserve Naturelle Nationale (1300ha).
- De ce fait, interdiction de faire du bateau, de se baigner, de se promener et de promener son chien, de pêcher à pied ou encore d'aller aux pontons situés sur la baie d'Yves, l'anse de Fouras.

**La pêche aux pontons, le jogging, la promenade avec  
son chien, c'est FINI, FINI, FINI !**

Venez exprimer votre opposition à ce projet en participant à  
**PENQUETTE PUBLIQUE A LA MAIRIE DE YVES ET DE FOURAS AUX  
HORAIRES D'OUVERTURE DU 16/11 AU 16/12/2021**

### VENEZ EN DÉBÂTTE

Le 10 décembre 2021 à 18H30  
Salle du Ball-Trap de Châtellillon

Association Tous Unis pour la Défense de l'Anse de FOURAS.  
T.U.D.A.T.

Mail : [asso.def.ausc.fouras@gmail.com](mailto:asso.def.ausc.fouras@gmail.com)  
Tel : 06 13 41 92 18



**Cette pancarte bientôt sur tout notre littoral**

Comme vos masques ne jetez pas cette affiche sur la voie publique

Projet d'extension de la « Réserve Naturelle Nationale de la Baie et du Marais d'Yves »  
Enquête publique du 16 novembre au 16 décembre 2021

### Pétition

Trop c'est trop !

Nous riverains, promeneurs et pêcheurs de l'anse de Fouras et de la baie d'Yves avons été informés qu'un projet de décret du Ministère de la Transition Écologique est à l'étude, dans le cadre de l'extension de la « Réserve Naturelle Nationale de la Baie et du Marais d'Yves », pour interdire l'accès à l'estran et à la mer sur la baie d'Yves et l'anse de Fouras !

Ces parties du littoral sont pour nous un espace de liberté où, avec nos familles, nous avons l'habitude de nous baigner, d'aller nous promener, de pêcher et de nous détendre dès que le temps nous le permet.

Cette interdiction confirme ce que certains d'entre nous craignaient lors de la création du Parc Marin, c'est-à-dire la restriction progressive et excessive de nos libertés au motif par ailleurs respectable de la « protection de la biodiversité » qui sert aujourd'hui d'alibi inacceptable à des dispositions hostiles à toute présence humaine !

Cette fois c'est l'estran qui est visé : ce lieu que la mer recouvre et libère deux fois par jour donc peu favorable à la nidification et à la sauvegarde des juvéniles qui à priori se fait à l'intérieur des terres, qui a toujours été libre d'accès, deviendrait aussi interdit ! Quelle sera l'étape suivante ?

Nous avons, depuis très longtemps et sans l'aide d'« experts », su respecter et préserver la biodiversité de nos espaces côtiers qui, grâce à nos anciens, sont aujourd'hui des lieux que l'on nous envie.

Nous ne voulons pas que nos côtes et nos plages deviennent des lieux interdits et confisqués au profit des « scientifiques » et des gardes qui demain pourront seuls s'y promener.

La loi oblige les riverains à laisser libre de circulation sur leurs propriétés privées un sentier dit « chemin des douaniers » permettant au public de longer l'estran à pied sec.

Nous voulons conserver le libre accès pour tous sur tout l'estran et le littoral !

Nom : Dumond Paul Prénom : Yo A. N.  
Adresse : 3 Rue des Noisettes 17380 Yves

Mail : .....

Téléphone : .....

Signature : .....

Yo A. N.

Destinataires : copie à [secretaire@carrelets-charentais.com](mailto:secretaire@carrelets-charentais.com)  
Préfet de Charente-Maritime à l'adresse : [pref-envir-pref17@charente-maritime.gouv.fr](mailto:pref-envir-pref17@charente-maritime.gouv.fr)  
Mairie d'Yves à l'adresse : [mairie-yves@wanadoo.fr](mailto:mairie-yves@wanadoo.fr)  
Mairie de Fouras à l'adresse : [mairie@fouras-les-bains.fr](mailto:mairie@fouras-les-bains.fr)

Par mail, objet du mail : « Projet d'extension de la RNN Yves - Enquête publique »





## ACCÈS AU BORD DE MER BIEN TOT DÉFINITIVEMENT INTERDIT DANS LA BAIE D'YVES ET L'ANSE DE FOURAS !

- Nous, les promeneurs, les pêcheurs, les joggeurs, les familles, dans quelques temps (1 an maximum), nous n'aurons plus le droit de faire ce que nous faisons aujourd'hui, ici-même.
- Les hautes autorités de l'état, vont faire passer la zone qui va de la maison de retraite de Fouras au restaurant La Havane aux Boucholiers, en revenant le long de la 4 voies jusqu'au Ball-Trap de Fouras, les Valines et la maison de retraite via l'île d'Alx, en Réserve Naturelle Nationale (1300ha).
- De ce fait, interdiction de faire du bateau, de se baigner, de se promener et de promener son chien, de pêcher à pied ou encore d'aller aux pontons situés sur la baie d'Yves, l'anse de Fouras.

**La pêche aux pontons, le jogging, la promenade avec son chien, c'est FINI, FINI, FINI !**

Venez exprimer votre opposition à ce projet en participant à  
**L'ENQUÊTE PUBLIQUE A LA MAIRIE DE YVES ET DE FOURAS AUX  
HORAIRES D'OUVERTURE DU 16/11 AU 16/12/2021**

### VENEZ EN DÉBATTRE

Le 10 décembre 2021 à 18H30

Salle du Ball-Trap de Châtelailhon

Association Tous Unis pour la Défense de l'Anse de FOURAS.  
T.U.D.A.T.

Mail : asso.def.ausc.fouras@gmail.com  
Tel : 06 13 41 92 18



*Cette pancarte bientôt sur tout notre littoral*

Comme vos masques ne jetez pas cette affiche sur la voie publique

Projet d'extension de la « Réserve Naturelle Nationale de la Baie et du Marais d'Yves »

Enquête publique du 16 novembre au 16 décembre 2021

### Pétition

Trop c'est trop !

Nous riverains, promeneurs et pêcheurs de l'anse de Fouras et de la baie d'Yves avons été informés qu'un projet de décret du Ministère de la Transition Écologique est à l'étude, dans le cadre de l'extension de la « Réserve Naturelle Nationale de la Baie et du Marais d'Yves », pour interdire l'accès à l'estran et à la mer sur la baie d'Yves et l'anse de Fouras !

Ces parties du littoral sont pour nous un espace de liberté où, avec nos familles, nous avons l'habitude de nous baigner, d'aller nous promener, de pêcher et de nous détendre dès que le temps nous le permet.

Cette interdiction confirme ce que certains d'entre nous craignaient lors de la création du Parc Marin, c'est-à-dire la restriction progressive et excessive de nos libertés au motif par ailleurs respectable de la « protection de la biodiversité » qui sert aujourd'hui d'alibi inacceptable à des dispositions hostiles à toute présence humaine !

Cette fois c'est l'estran qui est visé : ce lieu que la mer recouvre et libère deux fois par jour donc peu favorable à la nautifaction et à la sauvegarde des juvéniles qui à priori se fait à l'intérieur des terres, qui a toujours été libre d'accès, deviendrait aussi interdit ! Quelle sera l'échappe suivante ?

Nous avons, depuis très longtemps et sans l'aide d'« experts », su respecter et préserver la biodiversité de nos espaces côtiers qui, grâce à nos anciens, sont aujourd'hui des lieux que l'on nous envie.

Nous ne voulons pas que nos côtes et nos plages deviennent des lieux interdits et confisqués au profit des « scientifiques » et des gardes qui demain pourront seuls s'y promener.

La loi oblige les riverains à laisser libre de circulation sur leurs propriétés privées un sentier dit « chemin des douaniers » permettant au public de longer l'estran à pied sec.

Nous voulons conserver le libre accès pour tous sur tout l'estran et le littoral !

Nom : Codon Prénom : Morgane

Adresse : 3 Rue de la moquette

Mail : .....

Téléphone : .....

Signature :

M Codon

Destinataires : copie à secrétaire@carrelets-charentais.com  
Préfet de Charente-Maritime à l'adresse : pref-envir-pre17@charente-maritime.gouv.fr  
Mairie d'Yves à l'adresse : mairie-yves@vanadoo.fr  
Mairie de Fouras à l'adresse : mairie@fouras-les-bains.fr

Par mail, objet du mail : « Projet d'extension de la RNN Yves - Enquête publique »



## ACCÈS AU BORD DE MER BIEN TÔT DÉFINITIVEMENT INTERDIT DANS LA BAIE D'YVES ET L'ANSE DE FOURAS !

- Nous, les promeneurs, les pêcheurs, les joggeurs, les familles, dans quelques temps (1 an maximum), nous n'aurons plus le droit de faire ce que nous faisons aujourd'hui, ici-même.
- Les hautes autorités de l'état, vont faire passer la zone qui va de la maison de retraite de Fouras au restaurant La Havane aux Boucholiers, en revenant le long de la 4 voies jusqu'au Ball-Trap de Fouras, les Valines et la maison de retraite via l'île d'Aix, en Réserve Naturelle Nationale (1300ha).
- De ce fait, interdiction de faire du bateau, de se baigner, de se promener et de promener son chien, de pêcher à pied ou encore d'aller aux pontons situés sur la baie d'Yves, l'anse de Fouras.

**La pêche aux pontons, le jogging, la promenade avec  
son chien, c'est FINI, FINI, FINI !**

Venez exprimer votre opposition à ce projet en participant à

**PENQUETE PUBLIQUE A LA MAIRIE DE YVES ET DE FOURAS A UN  
HORAIRES D'OUVERTURE DU 16/11 AU 16/12/2021**

VENEZ EN DÉBATTRE

Le 10 décembre 2021 à 18H30

Salle du Ball-Trap de Châtelain

Association Tous Unis pour la Défense de l'Anse de FOURAS.  
T.U.D.A.F.

Mail : asso.def.anse.fouras@gmail.com

Tel : 06 13 41 92 18



*Cette pancarte bientôt sur tout notre littoral*

Comme vos masques ne jetez pas cette affiche sur la voie publique

Projet d'extension de la « Réserve Naturelle Nationale de la Baie et du Marais d'Yves »

Enquête publique du 16 novembre au 16 décembre 2021

Pétition

Trop c'est trop !

Nous riverains, promeneurs et pêcheurs de l'anse de Fouras et de la baie d'Yves avons été informés qu'un projet de décret du Ministère de la Transition Écologique est à l'étude, dans le cadre de l'extension de la « Réserve Naturelle Nationale de la Baie et du Marais d'Yves », pour interdire l'accès à l'estran et à la mer sur la baie d'Yves et l'anse de Fouras !

Ces parties du littoral sont pour nous un espace de liberté où, avec nos familles, nous avons l'habitude de nous baligner, d'aller nous promener, de pêcher et de nous détendre dès que le temps nous le permet.

Cette interdiction confirme ce que certains d'entre nous craignaient lors de la création du Parc Marin, c'est-à-dire la restriction progressive et excessive de nos libertés au motif par ailleurs respectable de la « protection de la biodiversité » qui sert aujourd'hui d'alibi inacceptable à des dispositions hostiles à toute présence humaine !

Cette fois c'est l'estran qui est visé : ce lieu que la mer recouvre et libère deux fois par jour donc peu favorable à la nidification et à la sauvegarde des juvéniles qui à priori se fait à l'intérieur des terres, qui a toujours été libre d'accès, deviendrait aussi interdit ! Quelle sera l'issue suivante ?

Nous avons, depuis très longtemps et sans l'aide d'« experts », su respecter et préserver la biodiversité de nos espaces côtiers qui, grâce à nos ancêtres, sont aujourd'hui des lieux que l'on nous envie.

Nous ne voulons pas que nos côtes et nos plages deviennent des lieux interdits et confisqués au profit des « scientifiques » et des gardes qui demain pourront seuls s'y promener.

La loi oblige les riverains à laisser libre de circulation sur leurs propriétés privées un sentier dit "chemin des douaniers" permettant au public de longer l'estran à pied sec.

Nous voulons conserver le libre accès pour tous sur tout l'estran et le littoral !

Nom : Guiguet Prénom : Agathe

Adresse : 3 rue des Navettes 17380 Yves

Mail : .....

Téléphone : .....

Signature :

Destinataires : copie à [secretaire@charentais-charentais.com](mailto:secretaire@charentais-charentais.com)

Préfet de Charente-Maritime à l'adresse : [pref-envir-pref17@charente-maritime.gouv.fr](mailto:pref-envir-pref17@charente-maritime.gouv.fr)

Mairie d'Yves à l'adresse : [mairie-yves@wanadoo.fr](mailto:mairie-yves@wanadoo.fr)

Mairie de Fouras à l'adresse : [mairie@fouras-les-bains.fr](mailto:mairie@fouras-les-bains.fr)

Par mail, objet du mail : « Projet d'extension de la RNN Yves - Enquête publique »



## ACCÈS AU BORD DE MER BIEN TOT DÉFINITIVEMENT INTERDIT DANS LA BAIE D'YVES ET L'ANSE DE FOURAS !

- Nous, les promeneurs, les pêcheurs, les joggeurs, les familles, dans quelques temps (1 an maximum), nous n'aurons plus le droit de faire ce que nous faisons aujourd'hui, ici-même.
- Les hautes autorités de l'état, vont faire passer la zone qui va de la maison de retraite de Fouras au restaurant La Havane aux Boucholers, en revenant le long de la 4 voies jusqu'au Ball-Trap de Fouras, les Valines et la maison de retraite via l'île d'Aix, en Réserve Naturelle Nationale (1300ha).
- De ce fait, interdiction de faire du bateau, de se baigner, de se promener et de promener son chien, de pêcher à pied ou encore d'aller aux pontons situés sur la baie d'Yves, l'anse de Fouras.

**La pêche aux pontons, le jogging, la promenade avec  
son chien, c'est FINI, FINI, FINI !**

Venez exprimer votre opposition à ce projet en participant à

**L'ENQUÊTE PUBLIQUE A LA MAIRIE DE YVES ET DE FOURAS AUX  
HORAIRES D'OUVERTURE DU 16/11 AU 16/12/2021**

VENEZ EN DÉBATTRE

Le 10 décembre 2021 à 18H30

Salle du Ball-Trap de Châtelailhon

Association Tous Unis pour la Défense de l'Anse de FOURAS.  
T.U.D.A.T.

Mail : [assn.defanse.fouras@gmail.com](mailto:assn.defanse.fouras@gmail.com)  
Tel : 06 13 41 92 18



**Cette pancarte bientôt sur tout notre littoral**

Comme vos masques ne jetez pas cette affiche sur la voie publique

Projet d'extension de la « Réserve Naturelle Nationale de la Baie et du Marais d'Yves »

Enquête publique du 16 novembre au 16 décembre 2021

Pétition

Trop c'est trop !

Nous riverains, promeneurs et pêcheurs de l'anse de Fouras et de la Baie d'Yves avons été informés qu'un projet de décret du Ministre de la Transition Écologique est à l'étude, dans le cadre de l'extension de la « Réserve Naturelle Nationale de la Baie et du Marais d'Yves », pour interdire l'accès à l'estran et à la mer sur la Baie d'Yves et l'anse de Fouras !

Ces parties du littoral sont pour nous un espace de liberté où, avec nos familles, nous avons l'habitude de nous baigner, d'aller nous promener, de pêcher et de nous détendre dès que le temps nous le permet.

Cette interdiction confirme ce que certains d'entre nous craignaient lors de la création du Parc Marin, c'est-à-dire la restriction progressive et excessive de nos libertés au motif par ailleurs respectable de la « protection de la biodiversité » qui sert aujourd'hui d'alibi inacceptable à des dispositions hostiles à toute présence humaine !

Cette fois c'est l'estran qui est visé : ce lieu que la mer recouvre et libère deux fois par jour donc peu favorable à la nidification et à la sauvegarde des juvéniles qui à priori se fait à l'intérieur des terres, qui a toujours été libre d'accès, deviendrait aussi interdit ! Quelle sera l'échappatoire ?

Nous avons, depuis très longtemps et sans l'aide d'« experts », su respecter et préserver la biodiversité de nos espaces côtiers qui, grâce à nos ancêtres, sont aujourd'hui des lieux que l'on nous envie.

Nous ne voulons pas que nos côtes et nos plages deviennent des lieux interdits et confisqués au profit des « scientifiques » et des gardes qui demain pourront seuls s'y promener.

La loi oblige les riverains à laisser libre de circulation sur leurs propriétés privées un sentier dit « chemin des douaniers » permettant au public de longer l'estran à pied sec.

Nous voulons conserver le libre accès pour tous sur tout l'estran et le littoral !

Nom : egalon Prénom : Bruno  
Adresse : 3 rue des Noisettes 17330 Yves

Mail : .....

Téléphone : .....

Signature :

*Bey*

Destinataires : copie à [secretaire@carrelets-charentais.com](mailto:secretaire@carrelets-charentais.com)  
Préfet de Charente-Maritime à l'adresse : [pref-envir-pref17@charente-maritime.nouv.fr](mailto:pref-envir-pref17@charente-maritime.nouv.fr)  
Mairie d'Yves à l'adresse : [mairie-yves@wanadoo.fr](mailto:mairie-yves@wanadoo.fr)  
Mairie de Fouras à l'adresse : [mairie@fouras-les-bains.fr](mailto:mairie@fouras-les-bains.fr)

Par mail, objet du mail : « Projet d'extension de la RNN Yves - Enquête publique »



## ACCÈS AU BORD DE MER BIEN TOT DÉFINITIVEMENT INTERDIT DANS LA BAIE D'YVES ET L'ANSE DE FOURAS !

- Nous, les promeneurs, les pêcheurs, les joggeurs, les familles, dans quelques temps (1 an maximum), nous n'aurons plus le droit de faire ce que nous faisons aujourd'hui, toi-même.
- Les hautes autorités de l'état, vont faire passer la zone qui va de la maison de retraite de Fouras au restaurant La Havane aux Boucholiers, en revenant le long de la 4 voies jusqu'au Ball-Trap de Fouras, les Valimes et la maison de retraite via l'île d'Aix, en Réserve Naturelle Nationale (1300ha).
- De ce fait, interdiction de faire du bateau, de se baigner, de se promener et de promener son chien, de pêcher à pied ou encore d'aller aux pontons situés sur la baie d'Yves, l'anse de Fouras.

**La pêche aux pontons, le jogging, la promenade avec  
son chien, c'est FINI, FINI, FINI !**

Venez exprimer votre opposition à ce projet en participant à

**L'ENQUÊTE PUBLIQUE A LA MAIRIE DE YVES ET DE FOURAS AUX  
HORAIRES D'OUVERTURE DU 16/11 AU 16/12/2021**

VENEZ EN DÉBATTRE

Le 10 décembre 2021 à 18H30  
Salle du Ball-Trap de Châtelainou

Association Tous Unis pour la Défense de l'Anse de FOURAS.  
T.U.D.A.F.

Mai : asso.def.anse.fouras@gmail.com  
Tel : 06 13 41 92 18



*Cette pancarte bientôt sur tout notre littoral*

Comme vos masques ne jetez pas cette affiche sur la voie publique

Projet d'extension de la « Réserve Naturelle Nationale de la Baie et du Marais d'Yves »

Enquête publique du 16 novembre au 16 décembre 2021

Pétition

Trop c'est trop !

Nous riverains, promeneurs et pêcheurs de l'anse de Fouras et de la baie d'Yves avons été informés qu'un projet de décret du Ministre de la Transition Écologique est à l'étude, dans le cadre de l'extension de la « Réserve Naturelle Nationale de la Baie et du Marais d'Yves », pour interdire l'accès à l'estran et à la mer sur la baie d'Yves et l'anse de Fouras !

Ces parties du littoral sont pour nous un espace de liberté où, avec nos familles, nous avons l'habitude de nous baigner, d'aller nous promener, de pêcher et de nous détendre dès que le temps nous le permet.

Cette interdiction confirme ce que certains d'entre nous craignaient lors de la création du Parc Marin, c'est-à-dire la restriction progressive et excessive de nos libertés au motif par ailleurs respectable de la « protection de la biodiversité » qui sert aujourd'hui d'alibi inacceptable à des dispositions hostiles à toute présence humaine !

Cette fois c'est l'estran qui est visé : ce lieu que la mer recouvre et libère deux fois par jour donc peu favorable à la nidification et à la sauvegarde des juvéniles qui à priori se fait à l'intérieur des terres, qui a toujours été libre d'accès, deviendrait aussi interdit ! Quelle sera l'échappatoire ?

Nous avons, depuis très longtemps et sans l'aide d'« experts », su respecter et préserver la biodiversité de nos espaces côtiers qui, grâce à nos anciens, sont aujourd'hui des lieux que l'on nous envie.

Nous ne voulons pas que nos côtes et nos plages deviennent des lieux interdits et confisqués au profit des « scientifiques » et des gardes qui demain pourront seuls s'y promener.

La loi oblige les riverains à laisser libre de circulation sur leurs propriétés privées un sentier dit « chemin des douaniers » permettant au public de longer l'estran à pied sec.

Nous voulons conserver la libre accès pour tous sur tout l'estran et le littoral !

Nom : **ROLAND** Prénom : **ROLAND**  
Adresse : **3 Ave. des Nouettes 17310 Yves**

Mai : .....

Téléphone : .....

Signature :

**ROLAND**

Destinataires : copie à [secretaire@carrelets-charentais.com](mailto:secretaire@carrelets-charentais.com)  
Préfet de Charente-Maritime à l'adresse : [pref-anv-pref17@charente-maritime.gouv.fr](mailto:pref-anv-pref17@charente-maritime.gouv.fr)  
Mairie d'Yves à l'adresse : [mairie-yves@yvanadeo.fr](mailto:mairie-yves@yvanadeo.fr)  
Mairie de Fouras à l'adresse : [mairie@fouras-les-bains.fr](mailto:mairie@fouras-les-bains.fr)

Par mail, objet du mail : « Projet d'extension de la RNN Yves - Enquête publique »



## ACCÈS AU BORD DE MER BIEN TÔT DÉFINITIVEMENT INTERDIT DANS LA BAIE D'YVES ET L'ANSE DE FOURAS !

- Nous, les promeneurs, les pêcheurs, les joggeurs, les familles, dans quelques temps (1 an maximum), nous n'aurons plus le droit de faire ce que nous faisons aujourd'hui, ici-même.
- Les hautes autorités de l'état, vont faire passer la zone qui va de la maison de retraite de Fouras au restaurant La Havane aux Boucholiers, en revenant le long de la 4 voies jusqu'au Ball-Trap de Fouras, les Valines et la maison de retraite via l'île d'Aix, en Réserve Naturelle Nationale (1300ha).
- De ce fait, interdiction de faire du bateau, de se baigner, de se promener et de promener son chien, de pêcher à pied ou encore d'aller aux pontons situés sur la baie d'Yves, l'anse de Fouras.

**La pêche aux pontons, le jogging, la promenade avec  
son chien, c'est FINI, FINI, FINI !**

Venez exprimer votre opposition à ce projet en participant à

**PENQUETTE PUBLIQUE A LA MAIRIE DE YVES ET DE FOURAS AUX  
HORAIRES D'OUVERTURE DU 16/11 AU 16/12/2021**

VENEZ EN DÉBÂTTE

Le 10 décembre 2021 à 18H30

Salle du Ball-Trap de Châtelailhon

Association Tous Unis pour la Défense de l'Anse de FOURAS.  
T.U.D.A.F.

Mail : [asso.def.anse.fouras@gmail.com](mailto:asso.def.anse.fouras@gmail.com)

Tel : 06 13 41 92 18



*Cette pancarte bientôt sur tout notre littoral*

Comme vos masques ne jetez pas cette affiche sur la voie publique

Projet d'extension de la « Réserve Naturelle Nationale de la Baie et du Marais d'Yves »

Enquête publique du 16 novembre au 16 décembre 2021

### Pétition

Trop c'est trop !

Nous riverains, promeneurs et pêcheurs de l'anse de Fouras et de la baie d'Yves avons été informés qu'un projet de décret du Ministre de la Transition Écologique est à l'étude, dans le cadre de l'extension de la « Réserve Naturelle Nationale de la Baie et du Marais d'Yves », pour interdire l'accès à l'estran et à la mer sur la baie d'Yves et l'anse de Fouras !

Ces parties du littoral sont pour nous un espace de liberté où, avec nos familles, nous avons l'habitude de nous baigner, d'aller nous promener, de pêcher et de nous détendre dès que le temps nous le permet.

Cette interdiction confirme ce que certains d'entre nous craignaient lors de la création du Parc Marin, c'est-à-dire la restriction progressive et excessive de nos libertés au motif par ailleurs respectable de la « protection de la biodiversité » qui sert aujourd'hui d'alibi inacceptable à des dispositions hostiles à toute présence humaine !

Cette fois c'est l'estran qui est visé : ce lieu que la mer recouvre et libère deux fois par jour dont peu favorable à la nidification et à la sauvegarde des juvéniles qui à priori se fait à l'intérieur des terres, qui a toujours été libre d'accès, deviendrait aussi interdit ! Quelle sera l'échappe suivante ?

Nous avons, depuis très longtemps et sans l'aide d'« experts », su respecter et préserver la biodiversité de nos espaces côtiers qui, grâce à nos anciens, sont aujourd'hui des lieux que l'on nous envie.

Nous ne voulons pas que nos côtes et nos plages deviennent des lieux interdits et confisqués au profit des « scientifiques » et des gardes qui demain pourront seuls s'y promener.


La loi oblige les riverains à laisser libre de circulation sur leurs propriétés privées un sentier dit « chemin des douaniers » permettant au public de longer l'estran à pied sec.

Nous voulons conserver le libre accès pour tous sur tout l'estran et le littoral !

Nom : **ESPIOT** Prénom : **CHRISTOPHE**  
Adresse : **4, B. rue du chapeau d'eau - CHAIRE**

Mail : .....

Téléphone : **06 82 43 12 03**

Signature : 

Destinataires : copie à [secretaire@carrelets-charentais.com](mailto:secretaire@carrelets-charentais.com)  
Préfet de Charente-Maritime à l'adresse : [pref-envir-pref17@charente-maritime.gouv.fr](mailto:pref-envir-pref17@charente-maritime.gouv.fr)  
Mairie d'Yves à l'adresse : [mairie-yves@vanadoo.fr](mailto:mairie-yves@vanadoo.fr)  
Mairie de Fouras à l'adresse : [mairie@fouras-les-bains.fr](mailto:mairie@fouras-les-bains.fr)

Par mail, objet du mail : « Projet d'extension de la RNN Yves - Enquête publique »



## ACCÈS AU BORD DE MER BIEN TÔT DÉFINITIVEMENT INTERDIT DANS LA BAIE D'YVES ET L'ANSE DE FOURAS !

- Nous, les promeneurs, les pêcheurs, les joggeurs, les familles, dans quelques temps (1 an maximum), nous n'aurons plus le droit de faire ce que nous faisons aujourd'hui, ici-même.
- Les hautes autorités de l'état, vont faire passer la zone qui va de la maison de retraite de Fouras au restaurant La Havane aux Boucholers, en revenant le long de la 4 voies jusqu'au Ball-Trap de Fouras, les Valines et la maison de retraite via l'île d'Aix, en Réserve Naturelle Nationale (1300ha).
- De ce fait, interdiction de faire du bateau, de se baigner, de se promener et de promener son chien, de pêcher à pied ou encore d'aller aux pontons situés sur la baie d'Yves, l'anse de Fouras.

### **La pêche aux pontons, le jogging, la promenade avec son chien, c'est FINI, FINI, FINI !**

Venez exprimer votre opposition à ce projet en participant à  
**PENQUETE PUBLIQUE A LA MAIRIE DE YVES ET DE FOURAS AUX  
HORAIRES D'OUVERTURE DU 16/11 AU 16/12/2021**

**ENEZ EN DÉBATTRE**  
**Le 10 décembre 2021 à 18H30**  
**Salle du Ball-Trap de Châtellillon**

Association Tous Unis pour la Défense de l'Anse de FOURAS.  
T.U.D.A.F.  
Mail : [asso.def.anse.fouras@gmail.com](mailto:asso.def.anse.fouras@gmail.com)  
Tel : 06 13 41 92 18



*Cette pancarte bientôt sur tout notre littoral*

Comme vos masques ne jetez pas cette affiche sur la voie publique

Projet d'extension de la « Réserve Naturelle Nationale de la Baie et du Marais d'Yves »  
Enquête publique du 16 novembre au 16 décembre 2021

### Pétition

Trop c'est trop !

Nous riverains, promeneurs et pêcheurs de l'anse de Fouras et de la baie d'Yves avons été informés qu'un projet de décret du Ministre de la Transition Écologique est à l'étude, dans le cadre de l'extension de la « Réserve Naturelle Nationale de la Baie et du Marais d'Yves », pour interdire l'accès à l'estran et à la mer sur la baie d'Yves et l'anse de Fouras !

Ces parties du littoral sont pour nous un espace de liberté où, avec nos familles, nous avons l'habitude de nous baigner, d'aller nous promener, de pêcher et de nous détendre dès que le temps nous le permet.

Cette interdiction confirme ce que certains d'entre nous craignaient lors de la création du Parc Marin, c'est-à-dire la restriction progressive et excessive de nos libertés au motif par ailleurs respectable de la « protection de la biodiversité » qui sert aujourd'hui d'alibi inacceptable à des dispositions hostiles à toute présence humaine !

Cette fois c'est l'estran qui est visé : ce lieu que la mer recouvre et libère deux fois par jour donc peu favorable à la nidification et à la sauvegarde des juvéniles qui a priori se fait à l'intérieur des terres, qui a toujours été libre d'accès, deviendrait aussi interdit ! Quelle sera l'échappatoire ?

Nous avons, depuis très longtemps et sans l'aide d'« experts », su respecter et préserver la biodiversité de nos espaces côtiers qui, grâce à nos anciens, sont aujourd'hui des lieux que l'on nous envie.

Nous ne voulons pas que nos côtes et nos plages deviennent des lieux interdits et confisqués au profit des « scientifiques » et des gardes qui demain pourront seuls s'y promener.

La loi oblige les riverains à laisser libre de circulation sur leurs propriétés privées un sentier dit « chemin des douaniers » permettant au public de longer l'estran à pied sec.

Nous voulons conserver le libre accès pour tous sur tout l'estran et le littoral !

Nom : **FLEURY** Prénom : **Gérôme**  
Adresse : **2 impasse de l'église 17120 La Jarrie**

Mail : .....

Téléphone : **06.08.01.36.38**

Signature :

Destinataires : copie à [secretaire@carrelats-charentais.com](mailto:secretaire@carrelats-charentais.com)  
Préfet de Charente-Maritime à l'adresse : [pref-envir-pre17@charente-maritime.gouv.fr](mailto:pref-envir-pre17@charente-maritime.gouv.fr)  
Mairie d'Yves à l'adresse : [mairie-yves@wanadoo.fr](mailto:mairie-yves@wanadoo.fr)  
Mairie de Fouras à l'adresse : [mairie@fouras-les-bains.fr](mailto:mairie@fouras-les-bains.fr)

Par mail, objet du mail : « Projet d'extension de la RNN Yves - Enquête publique »



## ACCÈS AU BORD DE MER BIEN TOT DÉFINITIVEMENT INTERDIT DANS LA BAIE D'YVES ET L'ANSE DE FOURAS !

- Nous, les promeneurs, les pêcheurs, les joggeurs, les familles, dans quelques temps (1 an maximum), nous n'aurons plus le droit de faire ce que nous faisons aujourd'hui, ici-même.
- Les hautes autorités de l'état, vont faire passer la zone qui va de la maison de retraite de Fouras au restaurant La Havane aux Boucholiers, en revenant le long de la 4 voies jusqu'au Ball-Trap de Fouras, les Valines et la maison de retraite via l'île d'Aix, en Réserve Naturelle Nationale (1300ha).
- De ce fait, interdiction de faire du bateau, de se baigner, de se promener et de promener son chien, de pêcher à pied ou encore d'aller aux pontons situés sur la baie d'Yves, l'anse de Fouras.

### **La pêche aux pontons, le jogging, la promenade avec son chien, c'est FINI, FINI, FINI !**

Venez exprimer votre opposition à ce projet en participant à  
l'ENQUÊTE PUBLIQUE A LA MAIRIE DE YVES ET DE FOURAS AUX  
HORAIRES D'OUVERTURE DU 16/11 AU 16/12/2021

**VENEZ EN DÉBATTRE**  
Le 10 décembre 2021 à 18H30  
Salle du Ball-Trap de Châtellillon

Association Tous Unis pour la Défense de l'Anse de FOURAS.  
T.U.D.A.F.  
Mail : asso.def.anse.fouras@gmail.com  
Tel : 06 13 41 92 18



*Cette pancarte bientôt sur tout notre littoral*

Comme vos masques ne jetez pas cette affiche sur la voie publique

Projet d'extension de la « Réserve Naturelle Nationale de la Baie et du Marais d'Yves »  
Enquête publique du 16 novembre au 16 décembre 2021

### Pétition

Trop c'est trop !

Nous riverains, promeneurs et pêcheurs de l'anse de Fouras et de la baie d'Yves avons été informés qu'un projet de décret du Ministère de la Transition Écologique est à l'étude, dans le cadre de l'extension de la « Réserve Naturelle Nationale de la Baie et du Marais d'Yves », pour interdire l'accès à l'estran et à la mer sur la baie d'Yves et l'anse de Fouras !

Ces parties du littoral sont pour nous un espace de liberté où, avec nos familles, nous avons l'habitude de nous baigner, d'aller nous promener, de pêcher et de nous détendre dès que le temps nous le permet.

Cette interdiction confirme ce que certains d'entre nous craignaient lors de la création du Parc Marin, c'est-à-dire la restriction progressive et excessive de nos libertés au motif par ailleurs respectable de la « protection de la biodiversité » qui sert aujourd'hui d'alibi inacceptable à des dispositions hostiles à toute présence humaine !

Cette fois c'est l'estran qui est visé : ce lieu que la mer recouvre et libère deux fois par jour donc peu favorable à la nidification et à la sauvegarde des juvéniles qui à priori se fait à l'intérieur des terres, qui a toujours été libre d'accès, deviendrait aussi interdit ! Quelle sera l'échappe suivante ?

Nous avons, depuis très longtemps et sans l'aide d'« experts », su respecter et préserver la biodiversité de nos espaces côtiers qui, grâce à nos anciens, sont aujourd'hui des lieux que l'on nous envie.

Nous ne voulons pas que nos côtes et nos plages deviennent des lieux interdits et confisqués au profit des « scientifiques » et des gardes qui demain pourront seuls s'y promener.

La loi oblige les riverains à laisser libre de circulation sur leurs propriétés privées un sentier dit « chemin des douaniers » permettant au public de longer l'estran à pied sec.

Nous voulons conserver le libre accès pour tous sur tout l'estran et le littoral !

Nom : Rivet Prénom : Gene  
Adresse : 2 avenue du Rocher - 17410 St Nectaire de Po  
Mail : rivet.gene@wanadoo.com  
Téléphone : 06 81 67 97 11

Signature :

Destinataires : copie à [secretaire@carrelets-charentais.com](mailto:secretaire@carrelets-charentais.com)  
Préfet de Charente-Maritime à l'adresse : [pref-envir-pref17@charente-maritime.gouv.fr](mailto:pref-envir-pref17@charente-maritime.gouv.fr)  
Mairie d'Yves à l'adresse : [mairie-yves@wanadoo.fr](mailto:mairie-yves@wanadoo.fr)  
Mairie de Fouras à l'adresse : [mairie@fouras-les-bains.fr](mailto:mairie@fouras-les-bains.fr)

Par mail, objet du mail : « Projet d'extension de la RNN Yves - Enquête publique »



## ACCÈS AU BORD DE MER BIEN TOT DÉFINITIVEMENT INTERDIT DANS LA BAIE D'YVES ET L'ANSE DE FOURAS !

- Nous, les promeneurs, les pêcheurs, les joggeurs, les familles, dans quelques temps (1 an maximum), nous n'aurons plus le droit de faire ce que nous faisons aujourd'hui, ici-même.
- Les hautes autorités de l'état, vont faire passer la zone qui va de la maison de retraite de Fouras au restaurant La Havane aux Boucholiers, en revenant le long de la 4 voies jusqu'au Ball-Trap de Fouras, les Valines et la maison de retraite via l'île d'Aix, en Réserve Naturelle Nationale (1300ha).
- De ce fait, interdiction de faire du bateau, de se baigner, de se promener et de promener son chien, de pêcher à pied ou encore d'aller aux pontons situés sur la baie d'Yves, l'anse de Fouras.

**La pêche aux pontons, le jogging, la promenade avec  
son chien, c'est FINI, FINI, FINI !**

Venez exprimer votre opposition à ce projet en participant à

**L'ENQUÊTE PUBLIQUE A LA MAIRIE DE YVES ET DE FOURAS AUX  
HORAIRES D'OUVERTURE DU 16/11 AU 16/12/2021**

**VENEZ EN DÉBATTE**

**Le 10 décembre 2021 à 18H30**

**Salle du Ball-Trap de Châtelailhon**

Association Tous Unis pour la Défense de l'Anse de FOURAS.  
T.U.D.A.F.

Mail : asso.def.ansc.fouras@gmail.com

Tel : 06 13 41 92 18



**Cette pancarte bientôt sur tout notre littoral**

Comme vos masques ne jetez pas cette affiche sur la voie publique

Projet d'extension de la « Réserve Naturelle Nationale de la Baie et du Marais d'Yves »

Enquête publique du 16 novembre au 16 décembre 2021

Pétition

Trop c'est trop !

Nous riverains, promeneurs et pêcheurs de l'anse de Fouras et de la baie d'Yves avons été informés qu'un projet de décret du Ministère de la Transition Écologique est à l'étude, dans le cadre de l'extension de la « Réserve Naturelle Nationale de la Baie et du Marais d'Yves », pour interdire l'accès à l'estran et à la mer sur la baie d'Yves et l'anse de Fouras !

Ces parties du littoral sont pour nous un espace de liberté où, avec nos familles, nous avons l'habitude de nous baigner, d'aller nous promener, de pêcher et de nous détendre dès que le temps nous le permet.

Cette interdiction confirme ce que certains d'entre nous craignaient lors de la création du Parc Marin, c'est-à-dire la restriction progressive et excessive de nos libertés au motif par ailleurs respectable de la « protection de la biodiversité » qui sert aujourd'hui d'alibi inacceptable à des dispositions hostiles à toute présence humaine !

Cette fois c'est l'estran qui est visé : ce lieu que la mer recouvre et libère deux fois par jour donc peu favorable à la nidification et à la sauvegarde des juvéniles qui à priori se fait à l'intérieur des terres, qui a toujours été libre d'accès, deviendrait aussi interdit ! Quelle sera l'échappe suivante ?

Nous avons, depuis très longtemps et sans l'aide d'« experts », su respecter et préserver la biodiversité de nos espaces côtiers qui, grâce à nos anciens, sont aujourd'hui des lieux que l'on nous envie.

Nous ne voulons pas que nos côtes et nos plages deviennent des lieux interdits et confisqués au profit des « scientifiques » et des gardes qui demain pourront seuls s'y promener.

La loi oblige les riverains à laisser libre de circulation sur leurs propriétés privées un sentier dit "chemin des douaniers" permettant au public de longer l'estran à pied sec.

Nous voulons conserver le libre accès pour tous sur tout l'estran et le littoral !

Nom : Couinillon Prénom : Valérie  
Adresse : 7 rue de la saignée, Niell Sur Mer

Mail : .....

Téléphone : 06.03.40.44.58

Signature :

Destinataires : copie à [secretaire@carrelais-charnais.com](mailto:secretaire@carrelais-charnais.com)  
Préfet de Charente-Maritime à l'adresse : [pref-envir-pre17@charente-maritime.gouv.fr](mailto:pref-envir-pre17@charente-maritime.gouv.fr)

Mairie d'Yves à l'adresse : [mairie-yves@yves40.fr](mailto:mairie-yves@yves40.fr)

Mairie de Fouras à l'adresse : [mairie@fouras-les-bains.fr](mailto:mairie@fouras-les-bains.fr)

Par mail, objet du mail : « Projet d'extension de la RNN Yves - Enquête publique »



**Sujet :** [INTERNET] Enquête publique sur l'extension de la Réserve des marais d'Yves

**De :** Camille Servettaz <servettaz.camille@orange.fr>

**Date :** 29/11/2021 17:35

**Pour :** pref-envir-pref17@charente-maritime.gouv.fr

Madame ou Monsieur,

Je suis favorable à l'extension de la Réserve des marais d'Yves, après lecture des documents et visualisation du plan.

Ce projet est étudié autant pour la biodiversité que pour l'intérêt commun de la population humaine.

Camille Servettaz.

--  
L'absence de virus dans ce courrier électronique a été vérifiée par le logiciel antivirus Avast.

<https://www.avast.com/antivirus>

**Sujet :** extension de la réserve naturelle des marais d'Yves

**De :** [prefecture@charente-maritime.gouv.fr](mailto:prefecture@charente-maritime.gouv.fr)

**Date :** 29/11/2021 17:15

**Pour :** PREF17 ENVIR <[pref-envir-pref17@charente-maritime.gouv.fr](mailto:pref-envir-pref17@charente-maritime.gouv.fr)>

---

Pour une administration exemplaire, préservons l'environnement.  
N'imprimons que si nécessaire.

----- Message transféré -----

**Sujet :** [INTERNET] extension de la réserve naturelle des marais d'Yves

**Date :** Wed, 24 Nov 2021 19:06:48 +0100

**De :** [pref17@hebergement2.interieur-gouv.fr](mailto:pref17@hebergement2.interieur-gouv.fr)

**Répondre à :** [jacquet.eve@neuf.fr](mailto:jacquet.eve@neuf.fr)

**Pour :** [prefecture@charente-maritime.gouv.fr](mailto:prefecture@charente-maritime.gouv.fr)

L'information suivante a été collectée:

**Vous êtes:** particulier

**Nom:** jacquet

**Prénom:** eve

**Date de naissance:** 05/12/1950

**Adresse électronique:** [jacquet.eve@neuf.fr](mailto:jacquet.eve@neuf.fr)

**Adresse postale:** 247 ALLÉE DES JACQUOTS

**Code postal:** 40600

**Ville:** BISCARROSSE

**Téléphone:**

**Télécopie:**

**Sujet:** extension de la réserve naturelle des marais d'Yves

**Destinataire:** Préfecture - Accueil Général

**Message:** Monsieur le Préfet, J'ai essayé d'accéder à l'enquête publique concernant l'extension de la réserve naturelle des Marais d'Yves, sans succès. Je suis favorable à cette extension car cela permettra de conserver une zone tampon pour absorber l'élévation de la mer due aux changements climatiques en créant de plus, une zone humide favorable à la biodiversité de la faune aviaire et de sa flore tel que l'herbier marin de Zostère et, enfin, de préserver le patrimoine archéologique des falaises d'Yves permettant ainsi de promouvoir et de conserver un site touristique attractif pour la région. En espérant, Monsieur le Préfet, que vous pourrez intégrer cette requête dans votre enquête publique à laquelle je n'ai pu accéder. Veuillez recevoir, Monsieur le préfet, l'assurance de ma haute considération. eve jacquet

**Caractères de sécurité.:** \*\*\*\*\*

**Sujet :** [INTERNET] Projet d'extension de la Réserve Naturelle Nationale de la Baie et du Marais d'Yves - Enquête publique

**De :** "Gmail JCK" <koenig.jeancharles@gmail.com>

**Date :** 29/11/2021 16:44

**Pour :** <pref-envir-pref17@charente-maritime.gouv.fr>

**Copie à :** "ROBLIN Didier" <mairie-yves@wanadoo.fr>, "COIRIER Daniel" <mairie@fouras-les-bains.fr>

**Mortagne, le lundi 29 novembre**

**2021, 16h38**

**Monsieur le Préfet de Charente Maritime,  
Monsieur le Maire de Fouras les Bains,  
Monsieur le Maire de Yves,**

**Je vous prie de trouver en pièces jointes les pétitions relatives au Projet d'extension de la Réserve Naturelle Nationale de la Baie et du Marais d'Yves qui m'ont été remises à votre intention par :**

- Mme Anne LANUZEL
- M. Bernard MORHAIN
- M.Charles BOURDIL
- Mme Christine PEUCHOT
- Mme Claudie FRANCAIS
- Mme Elisabeth GODGRAND
- Mme Françoise KOENIG
- M. Gilbert VIDAL

**Je vous en souhaite bonne réception,**

**Cordialement,**

**Jean-Charles KOENIG  
21 rue Jean PERRY - Mortagne  
17290 THAIRE D'AUNIS  
Mobile :+33 (0)6 12 18 02 07**

— Pièces jointes : —

|                                 |           |
|---------------------------------|-----------|
| Pétition Anne LANUZEL.pdf       | 30 octets |
| Pétition Bernard MORHAIN.pdf    | 30 octets |
| Pétition Charles BOURDIL.pdf    | 30 octets |
| Pétition Christine PEUCHOT.pdf  | 30 octets |
| Pétition Claudie FRANCAIS.pdf   | 30 octets |
| Pétition Elisabeth GODGRAND.pdf | 30 octets |
| Pétition Françoise KOENIG.pdf   | 30 octets |

# Projet d'extension de la « Réserve Naturelle Nationale de la Baie et du Marais d'Yves »

Enquête publique du 16 novembre au 16 décembre 2021

## Pétition

**Trop c'est trop !**

Nous riverains, promeneurs et pêcheurs de l'anse de Fouras et de la baie d'Yves avons été informés qu'un projet de décret du Ministre de la Transition Écologique est à l'étude, dans le cadre de l'extension de la « Réserve Naturelle Nationale de la Baie et du Marais d'Yves », pour interdire l'accès à l'estran et à la mer sur la baie d'Yves et l'anse de Fouras !

Ces parties du littoral sont pour nous un espace de liberté où, avec nos familles, nous avons l'habitude de nous baigner, d'aller nous promener, de pêcher et de nous détendre dès que le temps nous le permet.

Cette interdiction confirme ce que certains d'entre nous craignaient lors de la création du Parc Marin, c'est-à-dire la restriction progressive et excessive de nos libertés au motif par ailleurs respectable de la « protection de la biodiversité » qui sert aujourd'hui d'alibi inacceptable à des dispositions hostiles à toute présence humaine !

Cette fois c'est l'estran qui est visé : ce lieu que la mer recouvre et libère deux fois par jour donc peu favorable à la nidification et à la sauvegarde des juvéniles qui à priori se fait à l'intérieur des terres, qui a toujours été libre d'accès, deviendrait aussi interdit ! Quelle sera l'étape suivante ?

Nous avons, depuis très longtemps et sans l'aide d'« experts », su respecter et préserver la biodiversité de nos espaces côtiers qui, grâce à nos anciens, sont aujourd'hui des lieux que l'on nous envie.

Nous ne voulons pas que nos côtes et nos plages deviennent des lieux interdits et confisqués au profit des « scientifiques » et des gardes qui demain pourront seuls s'y promener.

La loi oblige les riverains à laisser libre de circulation sur leurs propriétés privées un sentier dit "chemin des douaniers" permettant au public de longer l'estran à pied sec.

Nous réclamons qu'une bande littorale sur l'estran de 100 mètres de largeur à partir du trait de côte reste pleinement accessible au public !

Nom : ...Lauzezel.....


Prénom : ...Aurore.....

Adresse : ...1 bis Rue Notre Dame.....

Mail : ...LauzezelAurore@orange.fr.....

Téléphone : ...06 88 70 20 28.....

Signature :



# Projet d'extension de la « Réserve Naturelle Nationale de la Baie et du Marais d'Yves »

Enquête publique du 16 novembre au 16 décembre 2021

## Pétition

**Trop c'est trop !**

Nous riverains, promeneurs et pêcheurs de l'anse de Fouras et de la baie d'Yves avons été informés qu'un projet de décret du Ministre de la Transition Écologique est à l'étude, dans le cadre de l'extension de la « Réserve Naturelle Nationale de la Baie et du Marais d'Yves », pour interdire l'accès à l'estran et à la mer sur la baie d'Yves et l'anse de Fouras !

Ces parties du littoral sont pour nous un espace de liberté où, avec nos familles, nous avons l'habitude de nous baigner, d'aller nous promener, de pêcher et de nous détendre dès que le temps nous le permet.

Cette interdiction confirme ce que certains d'entre nous craignaient lors de la création du Parc Marin, c'est-à-dire la restriction progressive et excessive de nos libertés au motif par ailleurs respectable de la « protection de la biodiversité » qui sert aujourd'hui d'alibi inacceptable à des dispositions hostiles à toute présence humaine !

Cette fois c'est l'estran qui est visé : ce lieu que la mer recouvre et libère deux fois par jour donc peu favorable à la nidification et à la sauvegarde des juvéniles qui à priori se fait à l'intérieur des terres, qui a toujours été libre d'accès, deviendrait aussi interdit ! Quelle sera l'étape suivante ?

Nous avons, depuis très longtemps et sans l'aide d'« experts », su respecter et préserver la biodiversité de nos espaces côtiers qui, grâce à nos anciens, sont aujourd'hui des lieux que l'on nous envie.

Nous ne voulons pas que nos côtes et nos plages deviennent des lieux interdits et confisqués au profit des « scientifiques » et des gardes qui demain pourront seuls s'y promener.

La loi oblige les riverains à laisser libre de circulation sur leurs propriétés privées un sentier dit "chemin des douaniers" permettant au public de longer l'estran à pied sec.

Nous réclamons qu'une bande littorale sur l'estran de 100 mètres de largeur à partir du trait de côte reste pleinement accessible au public !

Nom : MORHAIN


Prénom : Bernard

Adresse : 24 Impasse de l'éclairage 17340 Chataillou

Mail : .....

Téléphone : 06 46 89 18 23

Signature :



# Projet d'extension de la « Réserve Naturelle Nationale de la Baie et du Marais d'Yves »

Enquête publique du 16 novembre au 16 décembre 2021

## Pétition

**Trop c'est trop !**

Nous riverains, promeneurs et pêcheurs de l'anse de Fouras et de la baie d'Yves avons été informés qu'un projet de décret du Ministre de la Transition Écologique est à l'étude, dans le cadre de l'extension de la « Réserve Naturelle Nationale de la Baie et du Marais d'Yves », pour interdire l'accès à l'estran et à la mer sur la baie d'Yves et l'anse de Fouras !

Ces parties du littoral sont pour nous un espace de liberté où, avec nos familles, nous avons l'habitude de nous baigner, d'aller nous promener, de pêcher et de nous détendre dès que le temps nous le permet.

Cette interdiction confirme ce que certains d'entre nous craignaient lors de la création du Parc Marin, c'est-à-dire la restriction progressive et excessive de nos libertés au motif par ailleurs respectable de la « protection de la biodiversité » qui sert aujourd'hui d'alibi inacceptable à des dispositions hostiles à toute présence humaine !

Cette fois c'est l'estran qui est visé : ce lieu que la mer recouvre et libère deux fois par jour donc peu favorable à la nidification et à la sauvegarde des juvéniles qui à priori se fait à l'intérieur des terres, qui a toujours été libre d'accès, deviendrait aussi interdit ! Quelle sera l'étape suivante ?

Nous avons, depuis très longtemps et sans l'aide d'« experts », su respecter et préserver la biodiversité de nos espaces côtiers qui, grâce à nos anciens, sont aujourd'hui des lieux que l'on nous envie.

Nous ne voulons pas que nos côtes et nos plages deviennent des lieux interdits et confisqués au profit des « scientifiques » et des gardes qui demain pourront seuls s'y promener.

La loi oblige les riverains à laisser libre de circulation sur leurs propriétés privées un sentier dit "chemin des douaniers" permettant au public de longer l'estran à pied sec.

Nous réclamons qu'une bande littorale sur l'estran de 100 mètres de largeur à partir du trait de côte reste pleinement accessible au public !

Nom : Bourdic


Prénom : Charles

Adresse : 3 rue des pierreries

Mail : bourdicharles2@laposte.net

Téléphone : 06 17 65 43 94

Signature :



## Projet d'extension de la « Réserve Naturelle Nationale de la Baie et du Marais d'Yves »

Enquête publique du 16 novembre au 16 décembre 2021

### Pétition

**Trop c'est trop !**

Nous riverains, promeneurs et pêcheurs de l'anse de Fouras et de la baie d'Yves avons été informés qu'un projet de décret du Ministre de la Transition Écologique est à l'étude, dans le cadre de l'extension de la « Réserve Naturelle Nationale de la Baie et du Marais d'Yves », pour interdire l'accès à l'estran et à la mer sur la baie d'Yves et l'anse de Fouras !

Ces parties du littoral sont pour nous un espace de liberté où, avec nos familles, nous avons l'habitude de nous baigner, d'aller nous promener, de pêcher et de nous détendre dès que le temps nous le permet.

Cette interdiction confirme ce que certains d'entre nous craignaient lors de la création du Parc Marin, c'est-à-dire la restriction progressive et excessive de nos libertés au motif par ailleurs respectable de la « protection de la biodiversité » qui sert aujourd'hui d'alibi inacceptable à des dispositions hostiles à toute présence humaine !

Cette fois c'est l'estran qui est visé : ce lieu que la mer recouvre et libère deux fois par jour donc peu favorable à la nidification et à la sauvegarde des juvéniles qui à priori se fait à l'intérieur des terres, qui a toujours été libre d'accès, deviendrait aussi interdit ! Quelle sera l'étape suivante ?

Nous avons, depuis très longtemps et sans l'aide d'« experts », su respecter et préserver la biodiversité de nos espaces côtiers qui, grâce à nos anciens, sont aujourd'hui des lieux que l'on nous envie.


Nous ne voulons pas que nos côtes et nos plages deviennent des lieux interdits et confisqués au profit des « scientifiques » et des gardes qui demain pourront seuls s'y promener.

La loi oblige les riverains à laisser libre de circulation sur leurs propriétés privées un sentier dit "chemin des douaniers" permettant au public de longer l'estran à pied sec.

Nous réclamons qu'une bande littorale sur l'estran de 100 mètres de largeur à partir du trait de côte reste pleinement accessible au public !

Nom : Peuchot  
Prénom : Christine  
Adresse : 1, allée Camille Corot, Domaine des Rouvres 91210 Draveil  
Mail : cpeuchot@gmail.com  
Téléphone : 06 64 33 09 60

Signature :



# Projet d'extension de la « Réserve Naturelle Nationale de la Baie et du Marais d'Yves »

Enquête publique du 16 novembre au 16 décembre 2021

## Pétition

Trop c'est trop !

Nous riverains, promeneurs et pêcheurs de l'anse de Fouras et de la baie d'Yves avons été informés qu'un projet de décret du Ministre de la Transition Écologique est à l'étude, dans le cadre de l'extension de la « Réserve Naturelle Nationale de la Baie et du Marais d'Yves », pour interdire l'accès à l'estran et à la mer sur la baie d'Yves et l'anse de Fouras !

Ces parties du littoral sont pour nous un espace de liberté où, avec nos familles, nous avons l'habitude de nous baigner, d'aller nous promener, de pêcher et de nous détendre dès que le temps nous le permet.

Cette interdiction confirme ce que certains d'entre nous craignaient lors de la création du Parc Marin, c'est-à-dire la restriction progressive et excessive de nos libertés au motif par ailleurs respectable de la « protection de la biodiversité » qui sert aujourd'hui d'alibi inacceptable à des dispositions hostiles à toute présence humaine !

Cette fois c'est l'estran qui est visé : ce lieu que la mer recouvre et libère deux fois par jour donc peu favorable à la nidification et à la sauvegarde des juvéniles qui à priori se fait à l'intérieur des terres, qui a toujours été libre d'accès, deviendrait aussi interdit ! Quelle sera l'étape suivante ?

Nous avons, depuis très longtemps et sans l'aide d'« experts », su respecter et préserver la biodiversité de nos espaces côtiers qui, grâce à nos anciens, sont aujourd'hui des lieux que l'on nous envie.

Nous ne voulons pas que nos côtes et nos plages deviennent des lieux interdits et confisqués au profit des « scientifiques » et des gardes qui demain pourront seuls s'y promener.

La loi oblige les riverains à laisser libre de circulation sur leurs propriétés privées un sentier dit "chemin des douaniers" permettant au public de longer l'estran à pied sec.

Nous réclamons qu'une bande littorale sur l'estran de 100 mètres de largeur à partir du trait de côte reste pleinement accessible au public !

Nom : FRANCAIS

Prénom : Claudie

Adresse : 2 rue Ripade

Mail : Claudieyves26orange.fr

Téléphone : 05.46.55.21.26

Signature :

C. Francois



# Projet d'extension de la « Réserve Naturelle Nationale de la Baie et du Marais d'Yves »

Enquête publique du 16 novembre au 16 décembre 2021

## Pétition

**Trop c'est trop !**

Nous riverains, promeneurs et pêcheurs de l'anse de Fouras et de la baie d'Yves avons été informés qu'un projet de décret du Ministre de la Transition Écologique est à l'étude, dans le cadre de l'extension de la « Réserve Naturelle Nationale de la Baie et du Marais d'Yves », pour interdire l'accès à l'estran et à la mer sur la baie d'Yves et l'anse de Fouras !

Ces parties du littoral sont pour nous un espace de liberté où, avec nos familles, nous avons l'habitude de nous baigner, d'aller nous promener, de pêcher et de nous détendre dès que le temps nous le permet.

Cette interdiction confirme ce que certains d'entre nous craignaient lors de la création du Parc Marin, c'est-à-dire la restriction progressive et excessive de nos libertés au motif par ailleurs respectable de la « protection de la biodiversité » qui sert aujourd'hui d'alibi inacceptable à des dispositions hostiles à toute présence humaine !

Cette fois c'est l'estran qui est visé : ce lieu que la mer recouvre et libère deux fois par jour donc peu favorable à la nidification et à la sauvegarde des juvéniles qui à priori se fait à l'intérieur des terres, qui a toujours été libre d'accès, deviendrait aussi interdit ! Quelle sera l'étape suivante ?

Nous avons, depuis très longtemps et sans l'aide d'« experts », su respecter et préserver la biodiversité de nos espaces côtiers qui, grâce à nos anciens, sont aujourd'hui des lieux que l'on nous envie.

Nous ne voulons pas que nos côtes et nos plages deviennent des lieux interdits et confisqués au profit des « scientifiques » et des gardes qui demain pourront seuls s'y promener.

La loi oblige les riverains à laisser libre de circulation sur leurs propriétés privées un sentier dit "chemin des douaniers" permettant au public de longer l'estran à pied sec.

Nous réclamons qu'une bande littorale sur l'estran de 100 mètres de largeur à partir du trait de côte reste pleinement accessible au public !

Nom : .....G. Odgrand.....


Prénom : .....Elisabeth.....

Adresse : .....11 rue Leon-Blum.....

Mail : .....Elisabeth.Odgrand@gmail.com.....

Téléphone : .....

Signature : .....Jodrae.....



# Projet d'extension de la « Réserve Naturelle Nationale de la Baie et du Marais d'Yves »

Enquête publique du 16 novembre au 16 décembre 2021

## Pétition

Trop c'est trop !

Nous riverains, promeneurs et pêcheurs de l'anse de Fouras et de la baie d'Yves avons été informés qu'un projet de décret du Ministre de la Transition Écologique est à l'étude, dans le cadre de l'extension de la « Réserve Naturelle Nationale de la Baie et du Marais d'Yves », pour interdire l'accès à l'estran et à la mer sur la baie d'Yves et l'anse de Fouras !

Ces parties du littoral sont pour nous un espace de liberté où, avec nos familles, nous avons l'habitude de nous baigner, d'aller nous promener, de pêcher et de nous détendre dès que le temps nous le permet.

Cette interdiction confirme ce que certains d'entre nous craignaient lors de la création du Parc Marin, c'est-à-dire la restriction progressive et excessive de nos libertés au motif par ailleurs respectable de la « protection de la biodiversité » qui sert aujourd'hui d'alibi inacceptable à des dispositions hostiles à toute présence humaine !

Cette fois c'est l'estran qui est visé : ce lieu que la mer recouvre et libère deux fois par jour donc peu favorable à la nidification et à la sauvegarde des juvéniles qui à priori se fait à l'intérieur des terres, qui a toujours été libre d'accès, deviendrait aussi interdit ! Quelle sera l'étape suivante ?

Nous avons, depuis très longtemps et sans l'aide d'« experts », su respecter et préserver la biodiversité de nos espaces côtiers qui, grâce à nos anciens, sont aujourd'hui des lieux que l'on nous envie.

Nous ne voulons pas que nos côtes et nos plages deviennent des lieux interdits et confisqués au profit des « scientifiques » et des gardes qui demain pourront seuls s'y promener.

La loi oblige les riverains à laisser libre de circulation sur leurs propriétés privées un sentier dit "chemin des douaniers" permettant au public de longer l'estran à pied sec.

Nous demandons que la limite de la partie maritime de la réserve soit arrêtée à au moins 100 m du trait de côte.

Nous voulons conserver le libre accès pour tous sur tout l'estran et le littoral !

Nom : KOENIG


Prénom : Françoise

Adresse : 21 rue Jean PERRY - Mortagne - 17290 THAIRÉ D'AUNIS

Mail : [Fran.Koenig@laposte.net](mailto:Fran.Koenig@laposte.net)

Téléphone : +33(0)681179719

Signature :



### Destinataires :

Préfet de Charente-Maritime à l'adresse : [pref-envir-pref17@charente-maritime.gouv.fr](mailto:pref-envir-pref17@charente-maritime.gouv.fr)

Mairie d'Yves à l'adresse : [mairie-yves@wanadoo.fr](mailto:mairie-yves@wanadoo.fr)

Mairie de Fouras à l'adresse : [mairie@fouras-les-bains.fr](mailto:mairie@fouras-les-bains.fr)

Par mail, objet du mail : « Projet d'extension de la RNN Yves - Enquête publique »

Copie à [secretaire@carrelets-charentais.com](mailto:secretaire@carrelets-charentais.com)

# Projet d'extension de la « Réserve Naturelle Nationale de la Baie et du Marais d'Yves »

Enquête publique du 16 novembre au 16 décembre 2021

## Pétition

**Trop c'est trop !**

Nous riverains, promeneurs et pêcheurs de l'anse de Fouras et de la baie d'Yves avons été informés qu'un projet de décret du Ministre de la Transition Écologique est à l'étude, dans le cadre de l'extension de la « Réserve Naturelle Nationale de la Baie et du Marais d'Yves », pour interdire l'accès à l'estran et à la mer sur la baie d'Yves et l'anse de Fouras !

Ces parties du littoral sont pour nous un espace de liberté où, avec nos familles, nous avons l'habitude de nous baigner, d'aller nous promener, de pêcher et de nous détendre dès que le temps nous le permet.

Cette interdiction confirme ce que certains d'entre nous craignaient lors de la création du Parc Marin, c'est-à-dire la restriction progressive et excessive de nos libertés au motif par ailleurs respectable de la « protection de la biodiversité » qui sert aujourd'hui d'alibi inacceptable à des dispositions hostiles à toute présence humaine !

Cette fois c'est l'estran qui est visé : ce lieu que la mer recouvre et libère deux fois par jour donc peu favorable à la nidification et à la sauvegarde des juvéniles qui à priori se fait à l'intérieur des terres, qui a toujours été libre d'accès, deviendrait aussi interdit ! Quelle sera l'étape suivante ?

Nous avons, depuis très longtemps et sans l'aide d'« experts », su respecter et préserver la biodiversité de nos espaces côtiers qui, grâce à nos anciens, sont aujourd'hui des lieux que l'on nous envie.

Nous ne voulons pas que nos côtes et nos plages deviennent des lieux interdits et confisqués au profit des « scientifiques » et des gardes qui demain pourront seuls s'y promener.

La loi oblige les riverains à laisser libre de circulation sur leurs propriétés privées un sentier dit "chemin des douaniers" permettant au public de longer l'estran à pied sec.

Nous réclamons qu'une bande littorale sur l'estran de 100 mètres de largeur à partir du trait de côte reste pleinement accessible au public !

Nom : ..... VIDAL .....


Prénom : ..... Gilbert .....

Adresse : ..... 1 rue du Général d'AYADE .....

Mail : ..... gilbert.vidal@wanadoo.fr .....

Téléphone : ..... 06 76 74 4259 .....

Signature : .....  .....



**Sujet :** [INTERNET] Baie d'Yves

**De :** Catherine Choquet <catherinechoquet2@orange.fr>

**Date :** 29/11/2021 16:34

**Pour :** pref-envir-pref17@charente-maritime.gouv.fr

**Copie à :** lpo@lpo.fr

Monsieur le préfet

Je vous adresse ce mail afin d'exprimer un avis favorable à l'extension de la Réserve naturelle du marais d'Yves.

Au-delà de favoriser la biodiversité du site, cette extension aura l'avantage de garantir une meilleure zone de quiétude pour les oiseaux et d'anticiper sur les changements climatiques à venir. En effet, en prévision de l'élévation du niveau marin, il est utile de prévoir dès maintenant une zone de report pour les nichoirs des oiseaux d'eau. Enfin, cette extension permettra également de protéger et mettre en valeur le patrimoine géologique remarquable des falaises de la Baie d'Yves.

Espérant trouver auprès de vous une écoute attentive et bienveillante, je vous adresse, monsieur le préfet, mes respectueuses salutations.

Catherine Choquet

**Sujet :** [INTERNET] avis enquête publique réserve Yves

**De :** lea bessagnet <leabessagnet@gmail.com>

**Date :** 29/11/2021 16:32

**Pour :** pref-envir-pref17@charente-maritime.gouv.fr

Bonjour,

Je souhaite donner un avis favorable à l'extension de la réserve naturelle du marais d'Yves. Y ayant trouvé un cadavre de dauphin sur la plage lors d'une ballade en 2019, je souhaite vivement que la pêche et la pollution y soit mieux régulées

Léa Bessagnet

+33 (0)6 29 55 36 88

## Enquête publique du 16 novembre au 16 décembre 2021

**Trop c'est trop !**  
 Nous riverains, promeneurs et pêcheurs de l'anse de Fouras et de la baie d'Yves avons été informés qu'un projet de décret du Ministre de la Transition Écologique est à l'étude, dans le cadre de l'extension de la « Réserve Naturelle Nationale de la Baie et du Marais d'Yves », pour interdire l'accès à l'estran et à la mer sur la baie d'Yves et l'anse de Fouras !

Ces parties du littoral sont pour nous un espace de liberté où, avec nos familles, nous avons l'habitude de nous baigner, d'aller nous promener, de pêcher et de nous détendre dès que le temps nous le permet.

Cette interdiction confirme ce que certains d'entre nous craignaient lors de la création du Parc Marin, c'est-à-dire la restriction progressive et excessive de nos libertés au motif par ailleurs respectable de la « protection de la biodiversité » qui sert aujourd'hui d'alibi inacceptable à des dispositions hostiles à toute présence humaine !

Cette fois c'est l'estran qui est visé : ce lieu que la mer recouvre et libère deux fois par jour donc peu favorable à la nidification et à la sauvegarde des juvéniles qui à priori se fait à l'intérieur des terres, qui a toujours été libre d'accès, deviendrait aussi interdit ! Quelle sera l'étape suivante ?

Nous avons, depuis très longtemps et sans l'aide d'«experts», su respecter et préserver la biodiversité de nos espaces côtiers qui, grâce à nos anciens, sont aujourd'hui des lieux que l'on nous envie.

Nous ne voulons pas que nos côtes et nos plages deviennent des lieux interdits et confisqués au profit des «scientifiques» et des gardes qui demain pourront seuls s'y promener.

La loi oblige les riverains à laisser libre de circulation sur leurs propriétés privées un sentier dit "chemin des douaniers" permettant au public de longer l'estran à pied sec.

Nous réclamons qu'une bande littorale sur l'estran de 100 mètres de largeur à partir du trait de côte reste pleinement accessible au public !

CHENE

Pidie ✓

Mail : didier.chene@neuf.fr

Téléphone : 06.83.00.2024..... 06.83.26.81.49

Signature :

Shene      Sheng

## Projet d'extension de la « Réserve Naturelle Nationale de la Baie et du Marais d'Yves »

Enquête publique du 16 novembre au 16 décembre 2021

2 Pétition 5

Trop c'est trop !

Nous riverains, promeneurs et pêcheurs de l'anse de Fouras et de la baie d'Yves avons été informés qu'un projet de décret du Ministre de la Transition Écologique est à l'étude, dans le cadre de l'extension de la « Réserve Naturelle Nationale de la Baie et du Marais d'Yves », pour interdire l'accès à l'estran et à la mer sur la baie d'Yves et l'anse de Fouras !

Ces parties du littoral sont pour nous un espace de liberté où, avec nos familles, nous avons l'habitude de nous baigner, d'aller nous promener, de pêcher et de nous détendre dès que le temps nous le permet.

Cette interdiction confirme ce que certains d'entre nous craignaient lors de la création du Parc Marin, c'est-à-dire la restriction progressive et excessive de nos libertés au motif par ailleurs respectable de la « protection de la biodiversité » qui sert aujourd'hui d'alibi inacceptable à des dispositions hostiles à toute présence humaine !

Cette fois c'est l'estran qui est visé : ce lieu que la mer recouvre et libère deux fois par jour donc peu favorable à la nidification et à la sauvegarde des juvéniles qui à priori se fait à l'intérieur des terres, qui a toujours été libre d'accès, deviendrait aussi interdit ! Quelle sera l'étape suivante ?

Nous avons, depuis très longtemps et sans l'aide d'« experts », su respecter et préserver la biodiversité de nos espaces côtiers qui, grâce à nos anciens, sont aujourd'hui des lieux que l'on nous envie.

Nous ne voulons pas que nos côtes et nos plages deviennent des lieux interdits et confisqués au profit des « scientifiques » et des gardes qui demain pourront seuls s'y promener.

La loi oblige les riverains à laisser libre de circulation sur leurs propriétés privées un sentier dit "chemin des douaniers" permettant au public de longer l'estran à pied sec.

Nous réclamons qu'une bande littorale sur l'estran de 100 mètres de largeur à partir du trait de côte reste pleinement accessible au public !

Nom : CHENE.....

CHENE

Prénom : JANNIE.....


Didier

Adresse : 26 RUE PALISSY 17000 LA ROCHELLE.....

Mail : didier.chene@neuf.fr.....

Téléphone : 06.83.00.2024..... 06.82.26.81.49

Signature :



**Sujet :** [INTERNET] Projet d'extension de la Réserve naturelle du marais d'Yves

**De :** Anne Thiaudière <annethiaudiere.86@gmail.com>

**Date :** 29/11/2021 16:11

**Pour :** pref-envir-pref17@charente-maritime.gouv.fr

Bonjour,

Je souhaite participer à l'enquête publique relative à l'extension de la Réserve naturelle du marais d'Yves. En ma qualité d'adhérente à la LPO, je vous indique que **je suis favorable à ce projet.**

Cordialement,

Anne Thiaudière.



**Sujet :** [INTERNET] Enquête Publique relative au projet d'extension de la réserve naturelle nationale du marais et de la baie d'Yves

**De :** Yann DAVITOGLU <yann.davitoglu@gmail.com>

**Date :** 29/11/2021 16:02

**Pour :** pref-envir-pref17@charente-maritime.gouv.fr

Monsieur le Président, Madame et Monsieur les membres titulaires de la commission d'enquête,

Le projet d'extension de la réserve naturelle nationale du marais et de la baie d'Yves s'inscrit dans le contexte des mesures compensatoires liées à la construction au sein de cet espace d'une digue de protection contre les submersions marines. Ces travaux extrêmement lourds, en plein cœur d'un site protégé, revêtent un caractère exceptionnel à l'échelle du territoire national et vont fortement perturber les écosystèmes en place. Parallèlement, l'évolution du trait de côte, liée aux impacts du réchauffement climatique, fait peser une menace sur les milieux terrestres situés en avant de l'infrastructure.

L'intérêt écologique de la réserve du marais d'Yves n'est plus à démontrer tant sur le plan des habitats et de leur faune et flore associés, que sur son rôle fonctionnel à l'échelle de la façade atlantique. Il est, par conséquent, nécessaire de veiller à sa préservation sur le long terme. Le projet d'extension objet de cette enquête publique participe de cet objectif.

La zone marine proposée dans le projet d'extension est de nature à protéger un milieu particulièrement important, la vasière, qui ne l'était pas jusqu'alors. Les territoires terrestres offriront quant à eux des possibilités de continuité pour les habitats et de repli pour certaines espèces face à l'élévation du niveau de la mer, rendant la réserve davantage résiliente face aux pressions qu'elle aura à subir dans un avenir plus ou moins proche. Le cas de la zone d'emprunt, bien que déconnectée physiquement de la réserve, jouera un rôle majeur vis à vis de l'avifaune en offrant une zone alternative de repos pour le report des oiseaux d'eau. Dans un souci de cohérence et de coordination de la gestion de cet espace, il est indispensable qu'il intègre le futur périmètre de la réserve.

Le projet de décret régleme avec bon sens les activités les plus impactantes, tout en laissant perdurer celles permettant de concilier les enjeux de protection et de conservation de la biodiversité. L'intégration de la réserve dans le tissu social environnant sera favorisée par son ouverture aux différents publics dans le cadre de visites encadrées ou libres sur les espaces prévus à cet effet.

Enfin, ce projet s'inscrit pleinement dans les objectifs fixés par l'Etat français dans le cadre de sa stratégie nationale pour la biodiversité, visant l'extension du réseau d'espaces protégés tant sur le milieu terrestre que marin.

Pour l'ensemble des raisons évoquées, **je suis favorable à l'extension du périmètre de la réserve naturelle nationale du marais d'Yves** qui représente à mon sens une juste compensation (puisse-t-elle être suffisante pour éviter les pertes nettes de biodiversité...) aux travaux de construction de la digue de protection.

**Sujet :** [INTERNET] extension de la RNN de la baie et du marais d'Yves, enquête publique

**De :** "Jean-Louis MARTIN" <jean-louis.martin4@wanadoo.fr>

**Date :** 29/11/2021 16:00

**Pour :** <pref-envir-pref17@charente-maritime.gouv.fr>

Courrier envoyé à Mr le Préfet dans le cadre de l'enquête publique concernant l'extension de la Réserve Naturelle et Nationale de la baie et des marais d'Yves  
Jean Louis Martin

— Pièces jointes : —

---

Scan.pdf

30 octets

Jean Louis MARTIN  
35 rue du Phare  
17730 Port des Barques

Port des Barques, le 28 novembre 2021

à

Monsieur le Préfet  
De la Charente Maritime

Objet : Projet d'extension de la RNN de la Baie et du Marais d'Yves - Enquête publique

Monsieur le Préfet,


J'ai l'honneur de porter à votre connaissance les réserves que je suis amené à formuler sur ce projet tel qu'il est présenté dans le cadre de l'enquête publique en cours.

Mon propos n'est pas de m'opposer à ce projet, dont je ne doute pas, à priori, du bien-fondé, mais de faire part de mon ressenti à la lecture des textes de présentation. Tout d'abord deux mots ont retenu mon attention par la répétition de leur utilisation : ce sont les mots « interdit » et « interdiction ». Voilà donc un espace qui devient « confisqué » au profit d'une biodiversité qui n'en demandait pas tant. Souffre-t-elle actuellement d'une débauche d'agitation et de bruit, sources d'une nuisance préjudiciable à son développement ? Je ne le pense pas et j'en veux pour preuve ce qui se passe sur l'île Madame et l'estran qui l'entoure. Le va et vient des oiseaux de toutes sortes entre le marais de l'île et l'estran vaseux, en fonction de la marée, et ceci quel que soit l'activité humaine présente, est un spectacle toujours renouvelé. Je pose alors la question : pourquoi vouloir à tout prix intégrer l'estran qui borde la réserve ? Les oiseaux n'y vont-ils pas actuellement ? Sont-ils dérangés par les modestes activités de loisirs qui y sont pratiqués et par l'usage des quelques carrelets en place sur la côte depuis des décennies ? Cette volonté de faire de ce lieu un sanctuaire interdit au public de nos semblables est quelque part insupportable. Que des limites soient imposées dans l'usage pratiqué pourraient se comprendre mais en interdire quasi totalement l'accès me paraît inconcevable.

Un dernier mot concernant les 32 carrelets concernés par cette extension de la réserve. Ils sont en place depuis des décennies et font partie depuis 2018 du patrimoine charentais agréé par le département et depuis février 2021 du Patrimoine Culturel et Immatériel en France. J'ai personnellement participé, comme président de l'association des Carrelets Charentais pendant de nombreuses années, au maintien de ce patrimoine sur nos côtes dont on ne pourrait plus accepter qu'il disparaisse. On pourrait donc se satisfaire de l'oubli apparent dont ils sont l'objet dans la présentation du projet. Cependant, s'il est écrit que la pêche de loisir est interdite à l'exception de la pêche sur les pontons de pêche au carrelet, quelques lignes plus loin on peut lire : « la pratique de la pêche depuis les pontons de pêche au carrelet peut toutefois être réglementée par le préfet ». **Je demande que cette phrase, sujette à toutes interprétations, soit retirée du texte et que l'alinéa 2 de l'Article 1 du projet de décret soit modifié pour permettre l'accès du public à l'estran.**

En conclusion, Monsieur le Préfet, est-il indispensable de durcir à ce point la réglementation en vigueur dans cet espace ? Est-il indispensable de figer à jamais ces quelques hectares d'estran alors que les oiseaux s'accommodent fort bien de la faible activité humaine qui s'y déploie ? Dans l'attente de réponses à ces deux questions primordiales, je vous fais part de mon opposition à ce projet.

Je vous prie d'agréer, Monsieur le Préfet, l'expression de mes respectueuses salutations.



Jean-Louis MARTIN  
Ancien maire de Port des Barques  
Ancien Président de l'association « Les Carrelets Charentais »

**Sujet :** [INTERNET] projet d'extension de la RNN Yves - enquête publique

**De :** Josette RICOU <josette.ricou.jr@gmail.com>

**Date :** 29/11/2021 15:58

**Pour :** pref-envir-pref17@charente-maritime.gouv.fr, mairie-yves@wanadoo.fr,  
mairie@fouras-les-bains.fr

**Copie à :** secretaire@carrelets-charentais.com

Bonjour Mesdames et Messieurs,

voici en PJ la pétition signée,

bonne réception,



Garanti sans virus. [www.avast.com](http://www.avast.com)

— Pièces jointes : —

petition carrelet signee.pdf

30 octets

# Projet d'extension de la « Réserve Naturelle Nationale de la Baie et du Marais d'Yves »

Enquête publique du 16 novembre au 16 décembre 2021

## Pétition

Trop c'est trop !

Nous riverains, promeneurs et pêcheurs de l'anse de Fouras et de la baie d'Yves avons été informés qu'un projet de décret du Ministre de la Transition Écologique est à l'étude, dans le cadre de l'extension de la « Réserve Naturelle Nationale de la Baie et du Marais d'Yves », pour interdire l'accès à l'estran et à la mer sur la baie d'Yves et l'anse de Fouras !

Ces parties du littoral sont pour nous un espace de liberté où, avec nos familles, nous avons l'habitude de nous baigner, d'aller nous promener, de pêcher et de nous détendre dès que le temps nous le permet.

Cette interdiction confirme ce que certains d'entre nous craignaient lors de la création du Parc Marin, c'est-à-dire la restriction progressive et excessive de nos libertés au motif par ailleurs respectable de la « protection de la biodiversité » qui sert aujourd'hui d'alibi inacceptable à des dispositions hostiles à toute présence humaine !

Cette fois c'est l'estran qui est visé : ce lieu que la mer recouvre et libère deux fois par jour donc peu favorable à la nidification et à la sauvegarde des juvéniles qui à priori se fait à l'intérieur des terres, qui a toujours été libre d'accès, deviendrait aussi interdit ! Quelle sera l'étape suivante ?

Nous avons, depuis très longtemps et sans l'aide d'« experts », su respecter et préserver la biodiversité de nos espaces côtiers qui, grâce à nos anciens, sont aujourd'hui des lieux que l'on nous envie.

Nous ne voulons pas que nos côtes et nos plages deviennent des lieux interdits et confisqués au profit des « scientifiques » et des gardes qui demain pourront seuls s'y promener.

La loi oblige les riverains à laisser libre de circulation sur leurs propriétés privées un sentier dit "chemin des douaniers" permettant au public de longer l'estran à pied sec.

Nous demandons que la limite de la partie maritime de la réserve soit arrêtée à au moins 100 m du trait de côte.

Nous voulons conserver le libre accès pour tous sur tout l'estran et le littoral !


Nom : ..HERAUDEAU-RICOU..... Prénom : ROBERT.....

Adresse : ..34 RUE PASTEUR 17000 LA ROCHELLE.....

Mail : ..josette.ricou.jr@gmail.com.....

Téléphone : ...0675753032.....

Signature :



### Destinataires :

Préfet de Charente-Maritime à l'adresse : [pref-envir-pref17@charente-maritime.gouv.fr](mailto:pref-envir-pref17@charente-maritime.gouv.fr)

Mairie d'Yves à l'adresse : [mairie-yves@wanadoo.fr](mailto:mairie-yves@wanadoo.fr)

Mairie de Fouras à l'adresse : [mairie@fouras-les-bains.fr](mailto:mairie@fouras-les-bains.fr)

Par mail, objet du mail : « Projet d'extension de la RNN Yves - Enquête publique »

Copie à [secretaire@carrelets-charentais.com](mailto:secretaire@carrelets-charentais.com)

**Sujet :** [INTERNET] Extension réserve naturelle nationale du marais et de la baie d'Yves

**De :** Cécile <cec.castelnau@hotmail.fr>

**Date :** 29/11/2021 15:20

**Pour :** pref-envir-pref17@charente-maritime.gouv.fr

Bonjour,

Après avoir étudié le dossier concernant l'extension du marais d'Yves, je vous informe que je suis tout à fait favorable à ce projet d'extension soutenu par la LPO.

Je me suis rendue régulièrement sur les lieux et je ne peux que constater le bénéfice de ces grandes étendues pour la faune et la flore locale, et le plaisir de vivre à côté de ce havre de paix.

Bien cordialement,

Cécile CASTELNAU

**Sujet :** [INTERNET] Enquête publique sur la réserve du littoral de Charente Maritime

**De :** Anne-Marie Simonnot <anne-marie91@hotmail.fr>

**Date :** 29/11/2021 15:10

**Pour :** pref-envir-pref17@charente-maritime.gouv.fr

Bonjour Monsieur,

En réponse à l'enquête publique LPO sur la réserve du littoral de Charente Maritime, je suis favorable au projet d'extension de la Réserve naturelle du marais d'Yves.

Respectueuses salutations

Anne

**Sujet :** [INTERNET] favorable au projet d'extension de la Réserve naturelle du marais d'Yves

**De :** Michele Lebascle <michele.lebascle@gmail.com>

**Date :** 29/11/2021 14:56

**Pour :** pref-envir-pref17@charente-maritime.gouv.fr

Bonjour

Ma participation à l'enquête publique :

favorable au projet d'extension de la Réserve naturelle du marais d'Yves

pour les raisons suivantes :

L'extension de la réserve naturelle nationale des marais d'Yves, créée en 1981, permettra notamment :

- De porter sa surface à 1 206 hectares, contre 188 actuellement .
- De favoriser la conservation de la biodiversité (Pélobates cultripède, Lestes macrostigma, Cynoglosse des dunes,...)
- de garantir une zone de quiétude élargie pour les oiseaux d'eau (5000 Barges à queue noires et 7000 Bécasseaux maubèches en migration ...)
- La réserve étendue permettra également d'anticiper les changements climatiques et en particulier l'élévation du niveau marin avec une zone de report possible pour les reposoirs d'oiseaux d'eau.
- De permettre la protection d'un herbier marin de Zostère naine,
- De protéger le patrimoine géologique unique des falaises de la Baie d'Yves.

Cordialement

Michèle Lebascle

membre de la LPO



**Sujet :** [INTERNET] Enquête publique pour l'extension du marais d'Yves : soutien à l'extension

**De :** Agnès DESOINDRE <agnes.desoindre@orange.fr>

**Date :** 29/11/2021 14:47

**Pour :** pref-envir-pref17@charente-maritime.gouv.fr

Madame, Monsieur,

J'apporte mon soutien à l'extension de la réserve du marais d'Yves, en Charente Maritime, sur les communes d'Yves et de Fouras pour les raisons suivantes :

- dans un contexte de la reconnaissance générale de l'importance et de la multiplicité des enjeux environnementaux sur tous les littoraux, il faut noter ici l'implication très positive et déjà avérée des réseaux associatifs, en lien avec les collectivités territoriales, en faveur de la protection et de la promotion du site,
- site dont la valeur inestimable et le caractère irremplaçable des ressources naturelles ont déjà été reconnus par une protection antérieure (depuis 1981).

La protection d'un site sera toujours moins onéreuse pour la collectivité que la reconstitution éventuelle d'un potentiel perdu, or ici le potentiel est déjà présent. Ainsi l'extension du périmètre protégé semble-t-elle tout à fait opportune.

Ces arguments me conduisent à soutenir pleinement cette initiative.

Je vous prie d'agréer, l'expression de mes salutations distinguées,

Agnès Desoindre

34 rue des Boulets

75011 Paris

**Sujet :** [INTERNET] enquête publique réserve naturelle

**De :** "Dubois J-L" <mjldubois@wanadoo.fr>

**Date :** 29/11/2021 14:02

**Pour :** <pref-envir-pref17@charente-maritime.gouv.fr>

Monsieur le Préfet,

Suite à l'enquête publique en cours, nous vous exprimons, par ce courrier, être favorables au projet d'extension de la Réserve naturelle du marais d'Yves.

Avec nos respectueuses salutations.

Marie-José Dubois Jean-Luc Dubois

## Enquête publique du 16 novembre au 16 décembre 2021

## Pétition

Trop c'est trop !

Nous riverains, promeneurs et pêcheurs de l'anse de Fouras et de la baie d'Yves avons été informés qu'un projet de décret du Ministère de la Transition Écologique est à l'étude, dans le cadre de l'extension de la « Réserve Naturelle Nationale de la Bale et du Marais d'Yves », pour interdire l'accès à l'estran et à la mer sur la baie d'Yves et l'anse de Fouras !

Ces parties du littoral sont pour nous un espace de liberté où, avec nos familles, nous avons l'habitude de nous baigner, d'aller nous promener, de pêcher et de nous détendre dès que le temps nous le permet.

Cette interdiction confirme ce que certains d'entre nous craignaient lors de la création du Parc Marin, c'est-à-dire la restriction progressive et excessive de nos libertés au motif par ailleurs respectable de la «protection de la biodiversité» qui sert aujourd'hui d'alibi inacceptable à des dispositions hostiles à toute présence humaine !

Cette fois c'est l'estran qui est visé : ce lieu que la mer recouvre et libère deux fois par jour donc peu favorable à la nidification et à la sauvegarde des juvéniles qui à priori se fait à l'intérieur des terres, qui a toujours été libre d'accès, deviendrait aussi interdit ! Quelle sera l'étape suivante ?

Nous avons, depuis très longtemps et sans l'aide d'«experts», su respecter et préserver la biodiversité de nos espaces côtiers qui, grâce à nos ancêtres, sont aujourd'hui des lieux que l'on nous envie.

Nous ne voulons pas que nos côtes et nos plages deviennent des lieux interdits et confisqués au profit des «scientifiques» et des gardes qui demain pourront seuls s'y promener.

La loi oblige les riverains à laisser libre de circulation sur leurs propriétés privées un sentier dit "chemin des douaniers" permettant au public de longer l'estran à pied sec.

**Nous voulons conserver le libre accès pour tous sur tout l'estran et le littoral !**

Nom : SIMONNEAU Prénom : DOMINIQUE

Adresse : 26 rue des écoles 17220 LA TARDÉE

Mail: kulomeli@pro.fr

Téléphone : 06.51.15.91.25.....

Signature :

Destinataires : copie à [secretaire@carrelets-charentais.com](mailto:secretaire@carrelets-charentais.com)

Préfet de Charente-Maritime à l'adresse : [pref-envlr-prof17@charente-maritime.gouv.fr](mailto:pref-envlr-prof17@charente-maritime.gouv.fr)  
Maire d'Yves à l'adresse : [maire@yves.fr](mailto:maire@yves.fr)

Mairie d'Yves à l'adresse : [mairie-yves@wanadoo.fr](mailto:mairie-yves@wanadoo.fr)  
Mairie de Fouras à l'adresse : [mairie@fouras-les-bains.fr](mailto:mairie@fouras-les-bains.fr)

Agence des Touras et au-dessus : [Marie@touras-les-bains.fr](mailto:Marie@touras-les-bains.fr)

Par mail, objet du mail : « Projet d'extension de la RNN Yves - Enquête publique »

Projet d'extension de la « Réserve Naturelle Nationale de la Baie et du Marais d'Yves »

Enquête publique du 16 novembre au 16 décembre 2021

Pétition

Trop c'est trop !

Nous riverains, promeneurs et pêcheurs de l'anse de Fouras et de la baie d'Yves avons été informés qu'un projet de décret du Ministre de la Transition Écologique est à l'étude, dans le cadre de l'extension de la « Réserve Naturelle Nationale de la Baie et du Marais d'Yves », pour interdire l'accès à l'estran et à la mer sur la baie d'Yves et l'anse de Fouras !

Ces parties du littoral sont pour nous un espace de liberté où, avec nos familles, nous avons l'habitude de nous baigner, d'aller nous promener, de pêcher et de nous détendre dès que le temps nous le permet.

Cette interdiction confirme ce que certains d'entre nous craignaient lors de la création du Parc Marin, c'est-à-dire la restriction progressive et excessive de nos libertés au motif par ailleurs respectable de la « protection de la biodiversité » qui sert aujourd'hui d'alibi inacceptable à des dispositions hostiles à toute présence humaine !

Cette fois c'est l'estran qui est visé : ce lieu que la mer recouvre et libère deux fois par jour donc peu favorable à la nidification et à la sauvegarde des juvéniles qui à priori se fait à l'intérieur des terres, qui a toujours été libre d'accès, deviendrait aussi interdit ! Quelle sera l'étape suivante ?

Nous avons, depuis très longtemps et sans l'aide d'« experts », su respecter et préserver la biodiversité de nos espaces côtiers qui, grâce à nos ancêtres, sont aujourd'hui des lieux que l'on nous envie.

Nous ne voulons pas que nos côtes et nos plages deviennent des lieux interdits et confisqués au profit des « scientifiques » et des gardes qui demain pourront seuls s'y promener.

La loi oblige les riverains à laisser libre de circulation sur leurs propriétés privées un sentier dit « chemin des douaniers » permettant au public de longer l'estran à pied sec.


Nous voulons conserver le libre accès pour tous sur tout l'estran et le littoral !

Nom : SIMONNEAU Prénom : DOMINIQUE  
Adresse : 26 rue des Pêcheurs 17220 LA JARRE

Mai : hulume@free.fr

Téléphone : 06.51.15.91.83

Signature :



Destinataires : copie à [secretaire@carrelets-charentais.com](mailto:secretaire@carrelets-charentais.com)  
Préfet de Charente-Maritime à l'adresse : [pref-envir-pref17@charente-maritime.gouv.fr](mailto:pref-envir-pref17@charente-maritime.gouv.fr)  
Mairie d'Yves à l'adresse : [mairie-yves@wanadoo.fr](mailto:mairie-yves@wanadoo.fr)  
Mairie de Fouras à l'adresse : [mairie@fouras-les-bains.fr](mailto:mairie@fouras-les-bains.fr)

Par mail, objet du mail : « Projet d'extension de la RNN Yves - Enquête publique »

**Sujet :** [INTERNET] Enquête publique pour l'extension de la Réserve naturelle nationale des marais d'Yves

**De :** "clairephotographe@yahoo.fr" <clairephotographe@yahoo.fr>

**Date :** 29/11/2021 12:47

**Pour :** "pref-envir-pref17@charente-maritime.gouv.fr" <pref-envir-pref17@charente-maritime.gouv.fr>

Bonjour,

Je vous envoie ce message pour apporter mon avis concernant l'extension de la Réserve naturelle nationale des marais d'Yves.

Je pense qu'il est plus qu'urgent et indispensable de protéger cette zone. C'est une zone riche en biodiversité, en faune et flore.

Nous avons besoin, un besoin vital, de ces zones de nature pure qui font du bien au moral, à la santé des humains ainsi qu'à l'environnement qui est tellement malmené. Il est cohérent, responsable et urgent de sauvegarder des kilomètres carrés face aux intérêts financiers, à l'exploitation diverses par l'homme de ses richesses. L'extension de la Réserve, avec ses restrictions visant à la protéger, doit se faire. Nos enfants en seront reconnaissants.

Bien à vous,

Claire Marquis  
Le Petit Bois Brault  
86160 Champagné Saint Hilaire

-----

**Claire Marquis**

Photographe et rédactrice indépendante  
06 83 30 29 91 / 05 49 88 69 26

**Sujet :** [INTERNET] Extension de la réserve naturelle du marais d'Yves

**De :** Marie-Joseph VEYRAC <mj.veyrac@hotmail.fr>

**Date :** 29/11/2021 12:14

**Pour :** "pref-envir-pref17@charente-maritime.gouv.fr" <pref-envir-pref17@charente-maritime.gouv.fr>

**Copie à :** "lpo@lpo.fr" <lpo@lpo.fr>

Avis **FAVORABLE** au projet d'extension du marais d'Yves, en Charente-Maritime.

Mme Marie-Joseph Veyrac, 3 le Logis de Tréjet, 44118 La Chevrolière

(2ème adresse : 9 Avenue de Metz, 17000 La Rochelle)

**Sujet :** [INTERNET] dépôt enq publique extension RNN Yves

**De :** Frédéric SIGNORET <fredericsignoret@orange.fr>

**Date :** 29/11/2021 12:09

**Pour :** pref-envir-pref17@charente-maritime.gouv.fr

Bonjour,

Co initiateur du Réseau Paysans de Nature, je soutiens le projet d'extension de la Réserve Naturelle du marais d'Yves qui montre la voie d'une cohabitation possible entre activité de production alimentaire (l'élevage de vaches maraichines destinée à la consommation locale) et conservation du patrimoine naturel sur un espace protégé.

Cordialement,

Frédéric SIGNORET



**Sujet :** [INTERNET] Extension de la Réserve naturelle nationale des marais d'Yves(17)

**De :** Pelletier François <francois.pelletier.85@gmail.com>

**Date :** 29/11/2021 11:45

**Pour :** pref-envir-pref17@charente-maritime.gouv.fr

Bonjour,

J'ai lu qu'il existe un projet d'extension de la réserve naturelle d'Yves (17).

A l'heure où de nombreuses espèces d'oiseaux et d'autres animaux sont menacées par les modifications du climats et des habitats provoquées par les activités humaines, il me semble d'un tel projet est tout à fait d'actualité et me semble nécessaire pour la conservation des espèces dans un cadre où elles ne seront pas dérangées par la chasse notamment.

Je suis donc tout à fait favorable à cette extension qui pourrait être aussi l'occasion pour aménager des points de vues et d'observation permettant au public de mieux connaître les espèces mais surtout sans les perturber. Comme cela existe à la réserve de la Moëze (17).

Merci de prendre en compte mon avis dans l'enquête publique.

Cordialement.

François PELLETIER  
85220 L



Garanti sans virus. [www.avast.com](http://www.avast.com)



**Sujet :** [INTERNET] Projet d'extension de la Réserve Naturelle Nationale de la Baie et du Marais d'Yves - Enquête publique  
**De :** "Gmail JCK" <koenig.jeancharles@gmail.com>  
**Date :** 29/11/2021 11:24  
**Pour :** <pref-envir-pref17@charente-maritime.gouv.fr>  
**Copie à :** "ROBLIN Didier" <mairie-yves@wanadoo.fr>, "COIRIER Daniel" <mairie@fouras-les-bains.fr>

Mortagne, le lundi 29 novembre

2021, 11h44  
Monsieur le Préfet de Charente Maritime,  
Monsieur le Maire de Fouras les Bains,  
Monsieur le Maire de Yves,

Je vous prie de trouver en pièces jointes les pétitions relatives au Projet d'extension de la Réserve Naturelle Nationale de la Baie et du Marais d'Yves qui m'ont été remises à votre intention par :

- M. Alain LE VOT
- M. Alain WESCHAMBRE
- M. André NICOLAS
- Mme Annie DELZANGLES
- M. Benoit LE VOT
- M. Bernard TURBOT
- Mme Charlène LOUBERT
- Mme Christiane LE VOT
- Mme Claudine ELLOY
- Mme Colette NICOLAS

Je vous en souhaite bonne réception,  
  
Cordialement,

Jean-Charles KOENIG  
21 rue Jean PERRY - Mortagne  
17290 THAIRÉ D'AUNIS  
Mobile :+33 (0)6 12 18 02 07

— Pièces jointes : —

|                      |           |
|----------------------|-----------|
| Alain LE VOT.pdf     | 30 octets |
| Alain WESCHAMBRE.pdf | 30 octets |
| André NICOLAS.pdf    | 30 octets |
| Annie DELZANGLES.pdf | 30 octets |
| Benoit LE VOT.pdf    | 30 octets |

firefox

about:blank

Projet d'extension de la « Réserve Naturelle Nationale de la Baie et du Marais d'Yves »

Enquête publique du 16 novembre au 16 décembre 2021

Pétition

Trop c'est trop !

Nous riverains, promeneurs et pêcheurs de l'anse de Fouras et de la baie d'Yves avons été informés qu'un projet de décret du Ministre de la Transition Écologique est à l'étude, dans le cadre de l'extension de la « Réserve Naturelle Nationale de la Baie et du Marais d'Yves », pour interdire l'accès à l'estran et à la mer sur la baie d'Yves et l'anse de Fouras !

Ces parties du littoral sont pour nous un espace de liberté où, avec nos familles, nous avons l'habitude de nous baigner, d'aller nous promener, de pêcher et de nous détendre dès que le temps nous le permet.

Cette interdiction confirme ce que certains d'entre nous craignaient lors de la création du Parc Marin, c'est-à-dire la restriction progressive et excessive de nos libertés au motif par ailleurs respectable de la « protection de la biodiversité » qui sert aujourd'hui d'alibi inacceptable à des dispositions hostiles à toute présence humaine !

Cette fois c'est l'estran qui est visé : ce lieu que la mer recouvre et libère deux fois par jour donc peu favorable à la nidification et à la sauvegarde des juvéniles qui à priori se fait à l'intérieur des terres, qui a toujours été libre d'accès, deviendrait aussi interdit ! Quelle sera l'étape suivante ?

Nous avons, depuis très longtemps et sans l'aide d'« experts », su respecter et préserver la biodiversité de nos espaces côtiers qui, grâce à nos ancêtres, sont aujourd'hui des lieux que l'on nous envie.

Nous ne voulons pas que nos côtes et nos plages deviennent des lieux interdits et confisqués au profit des « scientifiques » et des gardes qui demain pourront seuls s'y promener.

La loi oblige les riverains à laisser libre de circulation sur leurs propriétés privées un sentier dit « chemin des douaniers » permettant au public de longer l'estran à pied sec.

Nous demandons que la limite de la partie maritime de la réserve soit avancée à au moins 100 m du trait de côte.

Nous voulons conserver le libre accès pour tous sur tout l'estran et le littoral !


Nom : LE MOI Prénom : Alexia

Adresse : 3, Rue de la Lanterne, 17130, Fouras, Charente-Maritime

Mail : alexia.lemoi@orange.fr

Téléphone : 06 47 47 47 47

Signature :



06 47 47 47 47



**Projet d'extension de la « Réserve Naturelle Nationale de la Bale et du Marais d'Yves »**  
**Enquête publique du 18 novembre au 16 décembre 2021**

**Pétition**

Trop c'est trop !  
 Nous riverains, promeneurs et pêcheurs de l'ense de Fouras et de la bale d'Yves avons été informés qu'un projet de décret du Ministre de la Transition Écologique est à l'étude, dans le cadre de l'extension de la « Réserve Naturelle Nationale de la Bale et du Marais d'Yves », pour interdire l'accès à l'estran et à la mer sur la bale d'Yves et l'ense de Fouras !

Ces parties du littoral sont pour nous un espace de liberté où, avec nos familles, nous avons l'habitude de nous baigner, d'aller nous promener, de pêcher et de nous détendre dès que le temps nous le permet.

Cette interdiction confirme ce que certains d'entre nous craignaient lors de la création du Parc Marin, c'est-à-dire la restriction progressive et excessive de nos libertés au motif par ailleurs respectable de la « protection de la biodiversité » qui sert aujourd'hui d'alibi inacceptable à des dispositions hostiles à toute présence humaine !

Cette fois c'est l'estran qui est visé : ce lieu que la mer recouvre et libère deux fois par jour donc peu favorable à la nidification et à la sauvegarde des juvéniles qui à priori se fait à l'intérieur des terres, qui a toujours été libre d'accès, deviendrait aussi interdit ! Quelle sera l'étape suivante ?

Nous avons, depuis très longtemps et sans l'aide d'« experts », su respecter et préserver la biodiversité de nos espaces côtiers qui, grâce à nos ancêtres, sont aujourd'hui des lieux que l'on nous envie.

Nous ne voulons pas que nos côtes et nos plages deviennent des lieux interdits et confisqués au profit des « scientifiques » et des gardes qui demain pourront seuls s'y promener.

La loi oblige les riverains à laisser libre de circulation sur leurs propriétés privées un sentier dit « chemin des douaniers » permettant au public de longer l'estran à pied sec.

Nous demandons que la limite de la partie maritime de la réserve soit arrêtée à au moins 100 m du trait de côte.

Nous voulons conserver le libre accès pour tous sur tout l'estran et le littoral !

Nom : ..... NICOLAS ..... Prénom : Anchi .....  
 Adresse : ..... Ch. des Champs 17620 Echellais .....  
 Mail : ..... anchi.nicolas.06928.orange.fr .....  
 Téléphone : ..... 06.70.55.91.09 .....

Signature :

Nicolas

Projet d'extension de la « Réserve Naturelle Nationale de la Baie et du Marais d'Yves »

Enquête publique du 16 novembre au 16 décembre 2021

Pétition

Non c'est trop !

Nous riverains, promeneurs et pêcheurs de l'anse de Fouras et de la baie d'Yves avons été informés qu'un projet de décret du Ministre de la Transition Écologique est à l'étude, dans le cadre de l'extension de la « Réserve Naturelle Nationale de la Baie et du Marais d'Yves », pour interdire l'accès à l'estran et à la mer sur la baie d'Yves et l'anse de Fouras !

Ces parties du littoral sont pour nous un espace de liberté où, avec nos familles, nous avons l'habitude de nous baigner, d'aller nous promener, de pêcher et de nous défendre dès que le temps nous le permet.

Cette interdiction confirme ce que certains d'entre nous craignaient lors de la création du Parc Marin, c'est-à-dire la restriction progressive et excessive de nos libertés au motif par ailleurs respectable de la « protection de la biodiversité » qui sert aujourd'hui d'alibi inacceptable à des dispositions hostiles à toute présence humaine !

Cette fois c'est l'estran qui est visé : ce lieu que la mer recouvre et libère deux fois par jour donc peu favorable à la nidification et à la sauvegarde des juvéniles qui à priori se fait à l'intérieur des terres, qui a toujours été libre d'accès, deviendrait aussi interdit ! Quelle sera l'étape suivante ?

Nous avons, depuis très longtemps et sans l'aide d'« experts », su respecter et préserver la biodiversité de nos espaces côtiers qui, grâce à nos ancêtres, sont aujourd'hui des lieux que l'on nous envie.

Nous ne voulons pas que nos côtes et nos plages deviennent des lieux interdits et confisqués au profit des « scientifiques » et des gardes qui demain pourront seuls s'y promener.

La loi oblige les riverains à laisser libre de circulation sur leurs propriétés privées un sentier dit « chemin des douaniers » permettant au public de longer l'estran à pied sec.

Nous demandons que la limite de la partie maritime de la réserve soit arrêtée à au moins 100 m du trait de côte.


Nous voulons conserver le libre accès pour tous sur tout l'estran et le littoral !

Nom DELZANGLES Prénom Amice  
Adresse 2 impasse des Pins - 33640 Becarlion

Mail amice.delzangles@orange.fr

Téléphone 06 47 88 00 00

Signature



## Projet d'extension de la « Réserve Naturelle Nationale de la Baie et du Marais d'Yves »

Enquête publique du 16 novembre au 16 décembre 2021

Pétition

Tout d'abord !

Nous riverains, promeneurs et pêcheurs de l'anse de Fouras et de la baie d'Yves avons été informés qu'un projet de décret du Ministère de la Transition Écologique est à l'étude, dans le cadre de l'extension de la « Réserve Naturelle Nationale de la Baie et du Marais d'Yves », pour interdire l'accès à l'estran et à la mer sur la baie d'Yves et l'anse de Fouras !

Les parties du littoral sont pour nous un espace de liberté où, avec nos familles, nous avons l'habitude de nous baigner, d'aller nous promener, de pêcher et de nous détendre dès que le temps nous le permet.

Cette interdiction confirme ce que certains d'entre nous craignaient lors de la création du Parc Marin, c'est-à-dire la restriction progressive et excessive de nos libertés au motif par ailleurs respectable de la « protection de la biodiversité » qui sert aujourd'hui d'alibi inacceptable à des dispositions hostiles à toute présence humaine !

Cette fois, c'est l'estran qui est visé : ce lieu que la mer recouvre et libère deux fois par jour donc peu favorable à la nidification et à la sauvegarde des juvéniles qui à priori se fait à l'intérieur des terres, qui a toujours été libre d'accès, deviendrait aussi interdit ! Quelle sera l'étape suivante ?

Nous avons, depuis très longtemps et sans l'aide d'« experts », su respecter et préserver la biodiversité de nos espaces côtiers qui, grâce à nos ancêtres, sont aujourd'hui des lieux que l'on nous envie.

Nous ne voulons pas que nos côtes et nos plages deviennent des lieux interdits et confisqués au profit des « scientifiques » et des gardes qui demain pourront seuls s'y promener.

La loi oblige les riverains à laisser libre de circulation sur leurs propriétés privées un sentier dit « chemin des douaniers » permettant au public de longer l'estran à pied sec.

Nous demandons que la limite de la partie maritime de la réserve soit arrêtée à au moins 100 m du trait de côte.

Nous voulons conserver le libre accès pour tous sur tout l'estran et le littoral !

Nom : LE VOT


Prénom : Benoit

Adresse : 7, Rue F. Dalat, 33500 LIBOURNE

Mail : benoit.lebot@yahoofr

Téléphone : 06 79 55 64 08

Signature





## Projet d'extension de la « Réserve Naturelle Nationale de la Baie et du Marais d'Yves »

Enquête publique du 16 novembre au 16 décembre 2021

### Pétition

**Trop c'est trop !**

Nous riverains, promeneurs et pêcheurs de l'anse de Fouras et de la baie d'Yves avons été informés qu'un projet de décret du Ministre de la Transition Écologique est à l'étude, dans le cadre de l'extension de la « Réserve Naturelle Nationale de la Baie et du Marais d'Yves », pour interdire l'accès à l'estran et à la mer sur la baie d'Yves et l'anse de Fouras !

Ces parties du littoral sont pour nous un espace de liberté où, avec nos familles, nous avons l'habitude de nous baigner, d'aller nous promener, de pêcher et de nous détendre dès que le temps nous le permet.

Cette interdiction confirme ce que certains d'entre nous craignaient lors de la création du Parc Marin, c'est-à-dire la restriction progressive et excessive de nos libertés au motif par ailleurs respectable de la « protection de la biodiversité » qui sert aujourd'hui d'alibi inacceptable à des dispositions hostiles à toute présence humaine !

Cette fois c'est l'estran qui est visé : ce lieu que la mer recouvre et libère deux fois par jour donc peu favorable à la nidification et à la sauvegarde des juvéniles qui à priori se fait à l'intérieur des terres, qui a toujours été libre d'accès, deviendrait aussi interdit ! Quelle sera l'étape suivante ?

Nous avons, depuis très longtemps et sans l'aide d'« experts », su respecter et préserver la biodiversité de nos espaces côtiers qui, grâce à nos anciens, sont aujourd'hui des lieux que l'on nous envie.

Nous ne voulons pas que nos côtes et nos plages deviennent des lieux interdits et confisqués au profit des « scientifiques » et des gardes qui demain pourront seuls s'y promener.

La loi oblige les riverains à laisser libre de circulation sur leurs propriétés privées un sentier dit "chemin des douaniers" permettant au public de longer l'estran à pied sec.

Nous demandons que la limite de la partie maritime de la réserve soit arrêtée à au moins 100 m du trait de côte.

Nous voulons conserver le libre accès pour tous sur tout l'estran et le littoral !


Nom : Turbot      Prénom Bernard

Adresse : 4 impasse de l'oislier 33650 Martillac

Mail : bturbot@yahoo.fr

Téléphone : 0618501307

Signature :



#### **Destinataires :**

Préfet de Charente-Maritime à l'adresse : [pref-envir-pref17@charente-maritime.gouv.fr](mailto:pref-envir-pref17@charente-maritime.gouv.fr)

Mairie d'Yves à l'adresse : [mairie-yves@wanadoo.fr](mailto:mairie-yves@wanadoo.fr)

Mairie de Fouras à l'adresse : [mairie@fouras-les-bains.fr](mailto:mairie@fouras-les-bains.fr)

Par mail, objet du mail : « Projet d'extension de la RNN Yves - Enquête publique »

Copie à [secretaire@carrelets-charentais.com](mailto:secretaire@carrelets-charentais.com)

**Projet d'extension de la « Réserve Naturelle Nationale de la Baie et du Marais d'Yves »****Enquête publique du 16 novembre au 16 décembre 2021****Pétition****Trop c'est trop !**

Nous riverains, promeneurs et pêcheurs de l'anse de Fouras et de la baie d'Yves avons été informés qu'un projet de décret du Ministre de la Transition Écologique est à l'étude, dans le cadre de l'extension de la « Réserve Naturelle Nationale de la Baie et du Marais d'Yves », pour interdire l'accès à l'estran et à la mer sur la baie d'Yves et l'anse de Fouras !

Ces parties du littoral sont pour nous un espace de liberté où, avec nos familles, nous avons l'habitude de nous baigner, d'aller nous promener, de pêcher et de nous détendre dès que le temps nous le permet.

Cette interdiction confirme ce que certains d'entre nous craignaient lors de la création du Parc Marin, c'est-à-dire la restriction progressive et excessive de nos libertés au motif par ailleurs respectable de la « protection de la biodiversité » qui sert aujourd'hui d'alibi inacceptable à des dispositions hostiles à toute présence humaine !

Cette fois c'est l'estran qui est visé : ce lieu que la mer recouvre et libère deux fois par jour donc peu favorable à la nidification et à la sauvegarde des juvéniles qui à priori se fait à l'intérieur des terres, qui a toujours été libre d'accès, deviendrait aussi interdit ! Quelle sera l'étape suivante ?

Nous avons, depuis très longtemps et sans l'aide d'« experts », su respecter et préserver la biodiversité de nos espaces côtiers qui, grâce à nos anciens, sont aujourd'hui des lieux que l'on nous envie.

Nous ne voulons pas que nos côtes et nos plages deviennent des lieux interdits et confisqués au profit des « scientifiques » et des gardes qui demain pourront seuls s'y promener.

La loi oblige les riverains à laisser libre de circulation sur leurs propriétés privées un sentier dit "chemin des douaniers" permettant au public de longer l'estran à pied sec.

Nous demandons que la limite de la partie maritime de la réserve soit arrêtée à au moins 100 m du trait de côte.

Nous voulons conserver le libre accès pour tous sur tout l'estran et le littoral !


Nom : Loubère Prénom : Charlène

Adresse : 1 place de la liberté 17700 Puyravault

Mail : charlene.loubere@outlook.fr

Téléphone : 06 68 97 50 99

Signature :

**Destinataires :**

Préfet de Charente-Maritime à l'adresse : [pref-envlr-pref17@charente-maritime.gouv.fr](mailto:pref-envlr-pref17@charente-maritime.gouv.fr)

Mairie d'Yves à l'adresse : [mairie-yves@wanadoo.fr](mailto:mairie-yves@wanadoo.fr)

Mairie de Fouras à l'adresse : [mairie@fouras-les-bains.fr](mailto:mairie@fouras-les-bains.fr)

Par mail, objet du mail : « Projet d'extension de la RNN Yves - Enquête publique »

Copie à [secretaire@carrelets-charentais.com](mailto:secretaire@carrelets-charentais.com)



reflex

about:blank

Projet d'extension de la « Réserve Naturelle Nationale de la Baie et du Marais d'Yves »

Enquête publique du 15 novembre au 16 décembre 2021

Pétition

Trop c'est trop !

Nous riverains, promeneurs et pêcheurs de l'anse de Fouras et de la baie d'Yves avons été informés qu'un projet de décret du Ministère de la Transition Écologique est à l'étude, dans le cadre de l'extension de la « Réserve Naturelle Nationale de la Baie et du Marais d'Yves », pour interdire l'accès à l'estran et à la mer sur la baie d'Yves et l'anse de Fouras !

Ces parties du littoral sont pour nous un espace de liberté où, avec nos familles, nous avons l'habitude de nous baigner, d'aller nous promener, de pêcher et de nous détendre dès que le temps nous le permet.

Cette interdiction confirme ce que certains d'entre nous craignaient lors de la création du Parc Marin, c'est-à-dire la restriction progressive et excessive de nos libertés au motif par ailleurs respectable de la « protection de la biodiversité » qui sert aujourd'hui d'alibi inacceptable à des dispositions hostiles à toute présence humaine !

Cette fois c'est l'estran qui est visé : ce lieu que la mer recouvre et libère deux fois par jour donc peu favorable à la nidification et à la sauvegarde des juvéniles qui à priori se fait à l'intérieur des terres, qui a toujours été libre d'accès, deviendrait aussi interdit ! Quelle sera l'étape suivante ?

Nous avons, depuis très longtemps et sans l'aide d'« experts », su respecter et préserver la biodiversité de nos espaces côtiers qui, grâce à nos ancêtres, sont aujourd'hui des lieux que l'on nous envie.

Nous ne voulons pas que nos côtes et nos plages deviennent des lieux interdits et confisqués au profit des « scientifiques » et des gardes qui demain pourront seuls s'y promener.

La loi oblige les riverains à laisser libre de circulation sur leurs propriétés privées un sentier dit « chemin des douaniers » permettant au public de longer l'estran à pied sec.

Nous demandons que la limite de la partie maritime de la réserve soit arrêtée à au moins 100 m du trait de côte.

Nous voulons conserver le libre accès pour tous sur tout l'estran et le littoral !

Nom : ..... Prénom : .....

Adresse : .....

Mail : .....

Téléphone : .....

Signature : 

**Projet d'extension de la « Réserve Naturelle Nationale de la Baie et du Marais d'Yves »****Enquête publique du 16 novembre au 16 décembre 2021****Pétition****Trop c'est trop !**

Nous riverains, promeneurs et pêcheurs de l'anse de Fouras et de la baie d'Yves avons été informés qu'un projet de décret du Ministre de la Transition Écologique est à l'étude, dans le cadre de l'extension de la « Réserve Naturelle Nationale de la Baie et du Marais d'Yves », pour interdire l'accès à l'estran et à la mer sur la baie d'Yves et l'anse de Fouras !

Ces parties du littoral sont pour nous un espace de liberté où, avec nos familles, nous avons l'habitude de nous baigner, d'aller nous promener, de pêcher et de nous détendre dès que le temps nous le permet.

Cette interdiction confirme ce que certains d'entre nous craignaient lors de la création du Parc Marin, c'est-à-dire la restriction progressive et excessive de nos libertés au motif par ailleurs respectable de la « protection de la biodiversité » qui sert aujourd'hui d'alibi inacceptable à des dispositions hostiles à toute présence humaine !

Cette fois c'est l'estran qui est visé : ce lieu que la mer recouvre et libère deux fois par jour donc peu favorable à la nidification et à la sauvegarde des juvéniles qui à priori se fait à l'intérieur des terres, qui a toujours été libre d'accès, deviendrait aussi interdit ! Quelle sera l'étape suivante ?

Nous avons, depuis très longtemps et sans l'aide d'« experts », su respecter et préserver la biodiversité de nos espaces côtiers qui, grâce à nos anciens, sont aujourd'hui des lieux que l'on nous envie.

Nous ne voulons pas que nos côtes et nos plages deviennent des lieux interdits et confisqués au profit des « scientifiques » et des gardes qui demain pourront seuls s'y promener.

La loi oblige les riverains à laisser libre de circulation sur leurs propriétés privées un sentier dit "chemin des douaniers" permettant au public de longer l'estran à pied sec.

Nous demandons que la limite de la partie maritime de la réserve soit arrêtée à au moins 100 m du trait de côte.

Nous voulons conserver le libre accès pour tous sur tout l'estran et le littoral !


Nom : ELLOU..... Prénom : Claudia.....

Adresse : 109 route des Four à Cheux.....

Mail : Silvaco.couptil@gmail.com.....

Téléphone : 06.23.02.1015.....

Signature :



**Projet d'extension de la « Réserve Naturelle Nationale de la Baie et du Marais d'Yves »**  
**Enquête publique du 16 novembre au 16 décembre 2021**

**Pétition**

**Trop c'est trop !**

Nous riverains, promeneurs et pêcheurs de l'anse de Fouras et de la baie d'Yves avons été informés qu'un projet de décret du Ministère de la Transition Écologique est à l'étude, dans le cadre de l'extension de la « Réserve Naturelle Nationale de la Baie et du Marais d'Yves », pour interdire l'accès à l'estran et à la mer sur la baie d'Yves et l'anse de Fouras !

Ces parties du littoral sont pour nous un espace de liberté où, avec nos familles, nous avons l'habitude de nous baigner, d'aller nous promener, de pêcher et de nous détendre dès que le temps nous le permet.

Cette interdiction confirme ce que certains d'entre nous craignaient lors de la création du Parc Marin, c'est-à-dire la restriction progressive et excessive de nos libertés au motif par ailleurs respectable de la « protection de la biodiversité » qui sert aujourd'hui d'alibi inacceptable à des dispositions hostiles à toute présence humaine !

Cette fois c'est l'estran qui est visé : ce lieu que la mer recouvre et libère deux fois par jour donc peu favorable à la nidification et à la sauvegarde des juvéniles qui à priori se fait à l'intérieur des terres, qui a toujours été libre d'accès, deviendrait aussi interdit ! Quelle sera l'étape suivante ?


Nous avons, depuis très longtemps et sans l'aide d'« experts », su respecter et préserver la biodiversité de nos espaces côtiers qui, grâce à nos anciens, sont aujourd'hui des lieux que l'on nous envie.

Nous ne voulons pas que nos côtes et nos plages deviennent des lieux interdits et confisqués au profit des « scientifiques » et des gardes qui demain pourront seuls s'y promener.

La loi oblige les riverains à laisser libre de circulation sur leurs propriétés privées un sentier dit « chemin des douaniers » permettant au public de longer l'estran à pied sec.

Nous demandons que la limite de la partie maritime de la réserve soit arrêtée à au moins 100 m du trait de côte.

Nous voulons conserver le libre accès pour tous sur tout l'estran et le littoral !

Nom : NICOLAS Prénom : Cécile  
 Adresse : 6 bis rue du Châumier 17620 Foulon  
 Mail : anne.nicolas.0692@gmail.com  
 Téléphone : 06 47 89 84 38  
 Signature : 

**Sujet :** [INTERNET] Avis favorable projet d'extension de la réserve naturelle d'Yves  
**De :** Morgane Cadoret <morganecadoret@gmail.com>  
**Date :** 29/11/2021 11:10  
**Pour :** "pref-envir-pref17@charente-maritime.gouv.fr" <pref-envir-pref17@charente-maritime.gouv.fr>

Monsieur le préfet,

Par ce présent email je tiens à vous faire part de mon avis favorable au projet d'extension de la réserve naturelle du marais d'Yves. L'équilibre du projet, permettant à la fois l'indispensable protection de la biodiversité et à la fois un maintien de certaines activités humaines comme la promenade en bord de mer et la pêche au carrelet, fait de ce projet un atout pour l'avenir de ce territoire. Enfin, je tiens à ce que les activités de sensibilisation du public et de découverte de la réserve naturelle, actuellement mises en place par le gestionnaire, soient maintenues.

Cordialement,

Morgane Cadoret  
17000 La Rochelle

Morgane Cadoret



**Sujet :** [INTERNET] EXTENSION RÉSERVE MARAIS YVES

**De :** JEAN LOUIS BOURDENS <jean.louis.bourdens@gmail.com>

**Date :** 29/11/2021 11:03

**Pour :** pref-envir-pref17@charente-maritime.gouv.fr

favorable au projet d'extension de la Réserve naturelle du marais d'Yves

**Sujet :** [INTERNET] Enquête publique pour l'extension de la Réserve naturelle nationale des marais d'Yves

**De :** Eléonore Méheust <eleonore.meheust@live.fr>

**Date :** 29/11/2021 10:48

**Pour :** "pref-envir-pref17@charente-maritime.gouv.fr" <pref-envir-pref17@charente-maritime.gouv.fr>

Monsieur le Préfet,

Je me permets de vous écrire pour vous informer que je suis favorable au projet d'extension de la Réserve naturelle nationale des marais d'Yves, dont les objectifs poursuivis sont essentiels pour préserver la richesse du patrimoine naturel de notre littoral.

En espérant que l'enquête publique qui est actuellement menée permettra de prendre une décision éclairée à ce sujet,

Je vous prie d'agréer, Monsieur le Préfet, l'expression de mes salutations distinguées.

Bien sincèrement,  
Eléonore Méheust

x)))°>

**Sujet :** [!! SPAM] [INTERNET] Extension de la RNN des marais d'Yves

**De :** Romain MORINIERE <r.moriniere@gmail.com>

**Date :** 29/11/2021 10:16

**Pour :** pref-envir-pref17@charente-maritime.gouv.fr

Madame, Monsieur,

L'extension de la Réserve naturelle nationale des marais d'Yves pourrait porter la surface de cet espace protégé à 1206 hectares, contre 188 actuellement. Une partie de la baie serait incluse dans ce nouveau périmètre protégé. Cette extension permettrait de renforcer la conservation d'un site naturel à la richesse exceptionnelle, présentant une grande diversité de milieux qui accueillent eux-mêmes nombre d'espèces animales et végétales.

Depuis sa création en 1981, la réserve a permis la protection de nombreuses espèces d'oiseaux, en particulier limicoles et anatidés, auxquels elle offre un véritable havre de paix. Étendre sa superficie permettra une meilleure prise en compte de la fonctionnalité des marais littoraux et garantira une zone de quiétude élargie pour les oiseaux d'eau. Rappelons qu'en hiver, plus de 20000 limicoles, environ 1500 canards et plusieurs centaines d'oies cendrées fréquentent ce site d'importance (inter)nationale pour l'accueil de certaines populations d'oiseaux hivernants et migrants.

Depuis 2018, le projet d'extension de périmètre a été mené en concertation avec les élus, les usagers, les partenaires institutionnels et scientifiques afin d'envisager sur le long terme un équilibre entre protection du patrimoine naturel, activités professionnelles et usages socioéconomiques du territoire. Il s'inscrit dans le contexte de la construction, dans la réserve, du dernier tronçon de la digue de protection contre la submersion marine.

Au vu de tous ces éléments, j'émet un avis favorable particulièrement motivé au projet d'extension de la RNN des marais d'Yves.

Cordialement

Romain Morinière

A Pleumeur-Bodou, le 29/11/2021

**Sujet :** [INTERNET] Enquête publique sur l'extension du Marais d'Yves

**De :** francis.baltazart@free.fr

**Date :** 29/11/2021 08:16

**Pour :** pref-envir-pref17@charente-maritime.gouv.fr

Bonjour,

me rendant souvent dans la région et après avoir lu les documents relatifs à l'extension de la réserve du Marais d'Yves, je suis favorable à ce projet, notamment en ce qui concerne la limitation des activités humaines, l'interdiction de la chasse (en dehors de la limitation des sangliers) et le respect de la quiétude des oiseaux.

Cordialement

M. BALTAZART Francis

7 bis rue de Pontfaverger

51490 Beine-Nauroy



**Sujet :** [INTERNET] Réponse enquête publique

**De :** Hélène DELAoustRE <helene.delaoustre@orange.fr>

**Date :** 29/11/2021 08:09

**Pour :** pref-envir-pref17@charente-maritime.gouv.fr

Bonjour,

Je suis favorable au projet d'extension de la réserve naturelle du marais de Yves.

Hélène DELAoustRE

(44330 LE PALLET)

Envoyé depuis l'application Mail Orange

**Sujet :** [INTERNET] Projet d'extension de la RNN Yves-Enquête publique

**De :** Jean François GRIZONNET <jfgrizonnet@wanadoo.fr>

**Date :** 29/11/2021 07:29

**Pour :** pref-envir-pref17@charente-maritime.gouv.fr, mairie-yves@wanadoo.fr,  
mairie@fouraslesbains.fr

**Copie à :** secretaire@carrelets-charentais.com

Monsieur le Préfet,  
Madame le maire de Fouras  
Monsieur le maire d'Yves

Vous trouverez ci-dessous en pieds jointes les pétitions relatives au projet d'extension, de la RNN de la baie d'Yves qui m'ont été remises à votre intention par

Chantal GRIZONNET  
Sophie PALIN  
Nicolas PALIN  
Géraldine GARRAUD  
Damien GARRAUD

Je vous en souhaite bonne réception

Cordialement

Jean-François GRIZONNET

=

---

— Pièces jointes : 

---

img307.pdf

30 octets

## Projet d'extension de la « Réserve Naturelle Nationale de la Baie et du Marais d'Yves »

Enquête publique du 16 novembre au 16 décembre 2021

### Pétition

Trop c'est trop !

Nous riverains, promeneurs et pêcheurs de l'anse de Fouras et de la baie d'Yves avons été informés qu'un projet de décret du Ministre de la Transition Écologique est à l'étude, dans le cadre de l'extension de la « Réserve Naturelle Nationale de la Baie et du Marais d'Yves », pour interdire l'accès à l'estran et à la mer sur la baie d'Yves et l'anse de Fouras !

Ces parties du littoral sont pour nous un espace de liberté où, avec nos familles, nous avons l'habitude de nous baigner, d'aller nous promener, de pêcher et de nous détendre dès que le temps nous le permet.

Cette interdiction confirme ce que certains d'entre nous craignaient lors de la création du Parc Marin, c'est-à-dire la restriction progressive et excessive de nos libertés au motif par ailleurs respectable de la « protection de la biodiversité » qui sert aujourd'hui d'alibi inacceptable à des dispositions hostiles à toute présence humaine !

Cette fois c'est l'estran qui est visé : ce lieu que la mer recouvre et libère deux fois par jour donc peu favorable à la nidification et à la sauvegarde des juvéniles qui à priori se fait à l'intérieur des terres, qui a toujours été libre d'accès, deviendrait aussi interdit ! Quelle sera l'étape suivante ?

Nous avons, depuis très longtemps et sans l'aide d'« experts », su respecter et préserver la biodiversité de nos espaces côtiers qui, grâce à nos anciens, sont aujourd'hui des lieux que l'on nous envie.

Nous ne voulons pas que nos côtes et nos plages deviennent des lieux interdits et confisqués au profit des « scientifiques » et des gardes qui demain pourront seuls s'y promener.

La loi oblige les riverains à laisser libre de circulation sur leurs propriétés privées un sentier dit "chemin des douaniers" permettant au public de longer l'estran à pied sec.

Nous demandons que la limite de la partie maritime de la réserve soit arrêtée à au moins 100 m du trait de côte.

Nous voulons conserver le libre accès pour tous sur tout l'estran et le littoral !

Nom : PALIN


.. Prénom : Nicolas

Adresse : 1830 Route du Bœuf 16300 Gourps

Mail : nicolas.palin @ outlook.fr

Téléphone : 06 37 53 38 45

Signature :



#### Destinataires :

Préfet de Charente-Maritime à l'adresse : [pref-envir-pref17@charente-maritime.gouv.fr](mailto:pref-envir-pref17@charente-maritime.gouv.fr)

Mairie d'Yves à l'adresse : [mairie-yves@wanadoo.fr](mailto:mairie-yves@wanadoo.fr)

Mairie de Fouras à l'adresse : [mairie@fouras-les-bains.fr](mailto:mairie@fouras-les-bains.fr)

Par mail, objet du mail : « Projet d'extension de la RNN Yves - Enquête publique »

Copie à [secretaire@carrelets-charentais.com](mailto:secretaire@carrelets-charentais.com)

# Projet d'extension de la « Réserve Naturelle Nationale de la Baie et du Marais d'Yves »

Enquête publique du 16 novembre au 16 décembre 2021

## Pétition

Trop c'est trop !

Nous riverains, promeneurs et pêcheurs de l'anse de Fouras et de la baie d'Yves avons été informés qu'un projet de décret du Ministre de la Transition Écologique est à l'étude, dans le cadre de l'extension de la « Réserve Naturelle Nationale de la Baie et du Marais d'Yves », pour interdire l'accès à l'estran et à la mer sur la baie d'Yves et l'anse de Fouras !

Ces parties du littoral sont pour nous un espace de liberté où, avec nos familles, nous avons l'habitude de nous baigner, d'aller nous promener, de pêcher et de nous détendre dès que le temps nous le permet.

Cette interdiction confirme ce que certains d'entre nous craignaient lors de la création du Parc Marin, c'est-à-dire la restriction progressive et excessive de nos libertés au motif par ailleurs respectable de la « protection de la biodiversité » qui sert aujourd'hui d'alibi inacceptable à des dispositions hostiles à toute présence humaine !

Cette fois c'est l'estran qui est visé : ce lieu que la mer recouvre et libère deux fois par jour donc peu favorable à la nidification et à la sauvegarde des juvéniles qui à priori se fait à l'intérieur des terres, qui a toujours été libre d'accès, deviendrait aussi interdit ! Quelle sera l'étape suivante ?

Nous avons, depuis très longtemps et sans l'aide d'« experts », su respecter et préserver la biodiversité de nos espaces côtiers qui, grâce à nos anciens, sont aujourd'hui des lieux que l'on nous envie.

Nous ne voulons pas que nos côtes et nos plages deviennent des lieux interdits et confisqués au profit des « scientifiques » et des gardes qui demain pourront seuls s'y promener.

La loi oblige les riverains à laisser libre de circulation sur leurs propriétés privées un sentier dit "chemin des douaniers" permettant au public de longer l'estran à pied sec.

Nous demandons que la limite de la partie maritime de la réserve soit arrêtée à au moins 100 m du trait de côte.

Nous voulons conserver le libre accès pour tous sur tout l'estran et le littoral !

Nom : PALIN


.. Prénom : Sophie

Adresse : Sophie.g@hotmail.fr

Mail : 1830 route du tréfle 16300 GOMPS

Téléphone : 06-85-10-78-81

Signature :



### Destinataires :

Préfet de Charente-Maritime à l'adresse : [pref-envir-pref17@charente-maritime.gouv.fr](mailto:pref-envir-pref17@charente-maritime.gouv.fr)

Mairie d'Yves à l'adresse : [mairie-yves@wanadoo.fr](mailto:mairie-yves@wanadoo.fr)

Mairie de Fouras à l'adresse : [mairie@fouras-les-bains.fr](mailto:mairie@fouras-les-bains.fr)

Par mail, objet du mail : « Projet d'extension de la RNN Yves - Enquête publique »

Copie à [secretaire@carrelets-charentais.com](mailto:secretaire@carrelets-charentais.com)

## Projet d'extension de la « Réserve Naturelle Nationale de la Baie et du Marais d'Yves »

Enquête publique du 16 novembre au 16 décembre 2021

### Pétition

Trop c'est trop !

Nous riverains, promeneurs et pêcheurs de l'anse de Fouras et de la baie d'Yves avons été informés qu'un projet de décret du Ministre de la Transition Écologique est à l'étude, dans le cadre de l'extension de la « Réserve Naturelle Nationale de la Baie et du Marais d'Yves », pour interdire l'accès à l'estran et à la mer sur la baie d'Yves et l'anse de Fouras !

Ces parties du littoral sont pour nous un espace de liberté où, avec nos familles, nous avons l'habitude de nous baigner, d'aller nous promener, de pêcher et de nous détendre dès que le temps nous le permet.

Cette interdiction confirme ce que certains d'entre nous craignaient lors de la création du Parc Marin, c'est-à-dire la restriction progressive et excessive de nos libertés au motif par ailleurs respectable de la « protection de la biodiversité » qui sert aujourd'hui d'alibi inacceptable à des dispositions hostiles à toute présence humaine !

Cette fois c'est l'estran qui est visé : ce lieu que la mer recouvre et libère deux fois par jour donc peu favorable à la nidification et à la sauvegarde des juvéniles qui à priori se fait à l'intérieur des terres, qui a toujours été libre d'accès, deviendrait aussi interdit ! Quelle sera l'étape suivante ?

Nous avons, depuis très longtemps et sans l'aide d'« experts », su respecter et préserver la biodiversité de nos espaces côtiers qui, grâce à nos anciens, sont aujourd'hui des lieux que l'on nous envie.

Nous ne voulons pas que nos côtes et nos plages deviennent des lieux interdits et confisqués au profit des « scientifiques » et des gardes qui demain pourront seuls s'y promener.

La loi oblige les riverains à laisser libre de circulation sur leurs propriétés privées un sentier dit "chemin des douaniers" permettant au public de longer l'estran à pied sec.

Nous demandons que la limite de la partie maritime de la réserve soit arrêtée à au moins 100 m du trait de côte.

Nous voulons conserver le libre accès pour tous sur tout l'estran et le littoral !


Nom : GARRAUD .. Prénom : DAMIANE

Adresse : 10 rue d'Angoulême

Mail :

Téléphone : 0681562862

Signature :



#### **Destinataires :**

Préfet de Charente-Maritime à l'adresse : [pref-envir-pref17@charente-maritime.gouv.fr](mailto:pref-envir-pref17@charente-maritime.gouv.fr)

Mairie d'Yves à l'adresse : [mairie-yves@wanadoo.fr](mailto:mairie-yves@wanadoo.fr)

Mairie de Fouras à l'adresse : [mairie@fouras-les-bains.fr](mailto:mairie@fouras-les-bains.fr)

**Par mail, objet du mail :** « Projet d'extension de la RNN Yves - Enquête publique »

Copie à [secretaire@carrelets-charentais.com](mailto:secretaire@carrelets-charentais.com)

## Projet d'extension de la « Réserve Naturelle Nationale de la Baie et du Marais d'Yves »

Enquête publique du 16 novembre au 16 décembre 2021

### Pétition

**Trop c'est trop !**

Nous riverains, promeneurs et pêcheurs de l'anse de Fouras et de la baie d'Yves avons été informés qu'un projet de décret du Ministre de la Transition Écologique est à l'étude, dans le cadre de l'extension de la « Réserve Naturelle Nationale de la Baie et du Marais d'Yves », pour interdire l'accès à l'estran et à la mer sur la baie d'Yves et l'anse de Fouras !

Ces parties du littoral sont pour nous un espace de liberté où, avec nos familles, nous avons l'habitude de nous baigner, d'aller nous promener, de pêcher et de nous détendre dès que le temps nous le permet.

Cette interdiction confirme ce que certains d'entre nous craignaient lors de la création du Parc Marin, c'est-à-dire la restriction progressive et excessive de nos libertés au motif par ailleurs respectable de la « protection de la biodiversité » qui sert aujourd'hui d'alibi inacceptable à des dispositions hostiles à toute présence humaine !

Cette fois c'est l'estran qui est visé : ce lieu que la mer recouvre et libère deux fois par jour donc peu favorable à la nidification et à la sauvegarde des juvéniles qui à priori se fait à l'intérieur des terres, qui a toujours été libre d'accès, deviendrait aussi interdit ! Quelle sera l'étape suivante ?

Nous avons, depuis très longtemps et sans l'aide d'« experts », su respecter et préserver la biodiversité de nos espaces côtiers qui, grâce à nos anciens, sont aujourd'hui des lieux que l'on nous envie.

Nous ne voulons pas que nos côtes et nos plages deviennent des lieux interdits et confisqués au profit des « scientifiques » et des gardes qui demain pourront seuls s'y promener.

La loi oblige les riverains à laisser libre de circulation sur leurs propriétés privées un sentier dit "chemin des douaniers" permettant au public de longer l'estran à pied sec.

Nous demandons que la limite de la partie maritime de la réserve soit arrêtée à au moins 100 m du trait de côte.

Nous voulons conserver le libre accès pour tous sur tout l'estran et le littoral !


Nom : GARRAUD .. Prénom : Gérardine

Adresse : 10 rue d'Angoulême 17160 NATHA

Mail : gg.garraud@gmail.com

Téléphone : 06 74 23 14 48

Signature :



#### **Destinataires :**

Préfet de Charente-Maritime à l'adresse : [pref-envir-pref17@charente-maritime.gouv.fr](mailto:pref-envir-pref17@charente-maritime.gouv.fr)

Mairie d'Yves à l'adresse : [mairie-yves@wanadoo.fr](mailto:mairie-yves@wanadoo.fr)

Mairie de Fouras à l'adresse : [mairie@fouras-les-bains.fr](mailto:mairie@fouras-les-bains.fr)

Par mail, objet du mail : « Projet d'extension de la RNN Yves - Enquête publique »

Copie à [secretaire@carrelets-charentais.com](mailto:secretaire@carrelets-charentais.com)

## Projet d'extension de la « Réserve Naturelle Nationale de la Baie et du Marais d'Yves »

Enquête publique du 16 novembre au 16 décembre 2021

### Pétition

Trop c'est trop !

Nous riverains, promeneurs et pêcheurs de l'anse de Fouras et de la baie d'Yves avons été informés qu'un projet de décret du Ministre de la Transition Écologique est à l'étude, dans le cadre de l'extension de la « Réserve Naturelle Nationale de la Baie et du Marais d'Yves », pour interdire l'accès à l'estran et à la mer sur la baie d'Yves et l'anse de Fouras !

Ces parties du littoral sont pour nous un espace de liberté où, avec nos familles, nous avons l'habitude de nous baigner, d'aller nous promener, de pêcher et de nous détendre dès que le temps nous le permet.

Cette interdiction confirme ce que certains d'entre nous craignaient lors de la création du Parc Marin, c'est-à-dire la restriction progressive et excessive de nos libertés au motif par ailleurs respectable de la « protection de la biodiversité » qui sert aujourd'hui d'alibi inacceptable à des dispositions hostiles à toute présence humaine !

Cette fois c'est l'estran qui est visé : ce lieu que la mer recouvre et libère deux fois par jour donc peu favorable à la nidification et à la sauvegarde des juvéniles qui à priori se fait à l'intérieur des terres, qui a toujours été libre d'accès, deviendrait aussi interdit ! Quelle sera l'étape suivante ?

Nous avons, depuis très longtemps et sans l'aide d'« experts », su respecter et préserver la biodiversité de nos espaces côtiers qui, grâce à nos anciens, sont aujourd'hui des lieux que l'on nous envie.

Nous ne voulons pas que nos côtes et nos plages deviennent des lieux interdits et confisqués au profit des « scientifiques » et des gardes qui demain pourront seuls s'y promener.


La loi oblige les riverains à laisser libre de circulation sur leurs propriétés privées un sentier dit "chemin des douaniers" permettant au public de longer l'estran à pied sec.

Nous demandons que la limite de la partie maritime de la réserve soit arrêtée à au moins 100 m du trait de côte.

Nous voulons conserver le libre accès pour tous sur tout l'estran et le littoral !

Nom : GRIZONNET .. Prénom : Chantal  
Adresse : 9, allée de la houbonne 17380 TONNAY-BOUÏSSONNE  
Mail : JFGrizonnet@wanadoo.fr  
Téléphone : 05 46 33 22 90

Signature :



#### Destinataires :

Préfet de Charente-Maritime à l'adresse : [pref-envir-pref17@charente-maritime.gouv.fr](mailto:pref-envir-pref17@charente-maritime.gouv.fr)

Mairie d'Yves à l'adresse : [mairie-yves@wanadoo.fr](mailto:mairie-yves@wanadoo.fr)

Mairie de Fouras à l'adresse : [mairie@fouras-les-bains.fr](mailto:mairie@fouras-les-bains.fr)

Par mail, objet du mail : « Projet d'extension de la RNN Yves - Enquête publique »

Copie à [secretaire@carrelets-charentais.com](mailto:secretaire@carrelets-charentais.com)